СИНОПТИЧКА АНАЛИЗА ЗА НОВЕМБАР 2025.



Теслић, новембар 2025.

Република Српска
Влада Републике Српске
Министарсво пољопривреде, шумарства и водопривреде
.....
Републички хидро метеоролошки завод Републике Српске

СИНОПТИЧКА АНАЛИЗА ЗА НОВЕМБАР 2025.

Републички хидрометеоролошки завод Републике Српске

Сажетак

Прва половина новембра 2025. била је углавном стабилна с честом појавом магле и слабог мраза. Дани су били натпросечно топли, краткотрајних захлађења и падавина било је приликом брзопролазних фронтова, док је снега било само на вишим планинама.
Од 17.11. долази до дестабилизације времена која ће трајати до краја месеца, при чему је на већини станица превазиђена месечна количина падавина, а било је и хладније од просека уз снежне падавине и формирање снежног покривача. Пре или при проласку фронтова било је јаког и олујног југа, који је условио нагле порасте температуре услед чега је било брзог топљења снежног покривача.

Више детаља о захлађењу и снежним падавинама 21-22.11. као и наглом порасту температуре 24.11. можете наћи на следећим линковима:

https://rhmzrs.com/post/1770
https://rhmzrs.com/post/1776

1. ДЕКАДА

Током читаве декаде јутра су била магловита око река и по котлинама, а локално се магла на југоистоку и северозападу дуже задржавала уз нешто нижу температуру у тим пределима. Почетком декаде било је стабилно и претежно сунчано уз температуре знатно изнад просека, понегде су у Крајини 01. и 02.11. забележени и летњи дани ($T_{max} \geq 25{,}0°C$).

Током другог дела дана 02.11 и у ноћи на 03.11. дошло је до пораста облачности при чему је најпре слаба киша почела да пада на крајњем југу и северозападу.

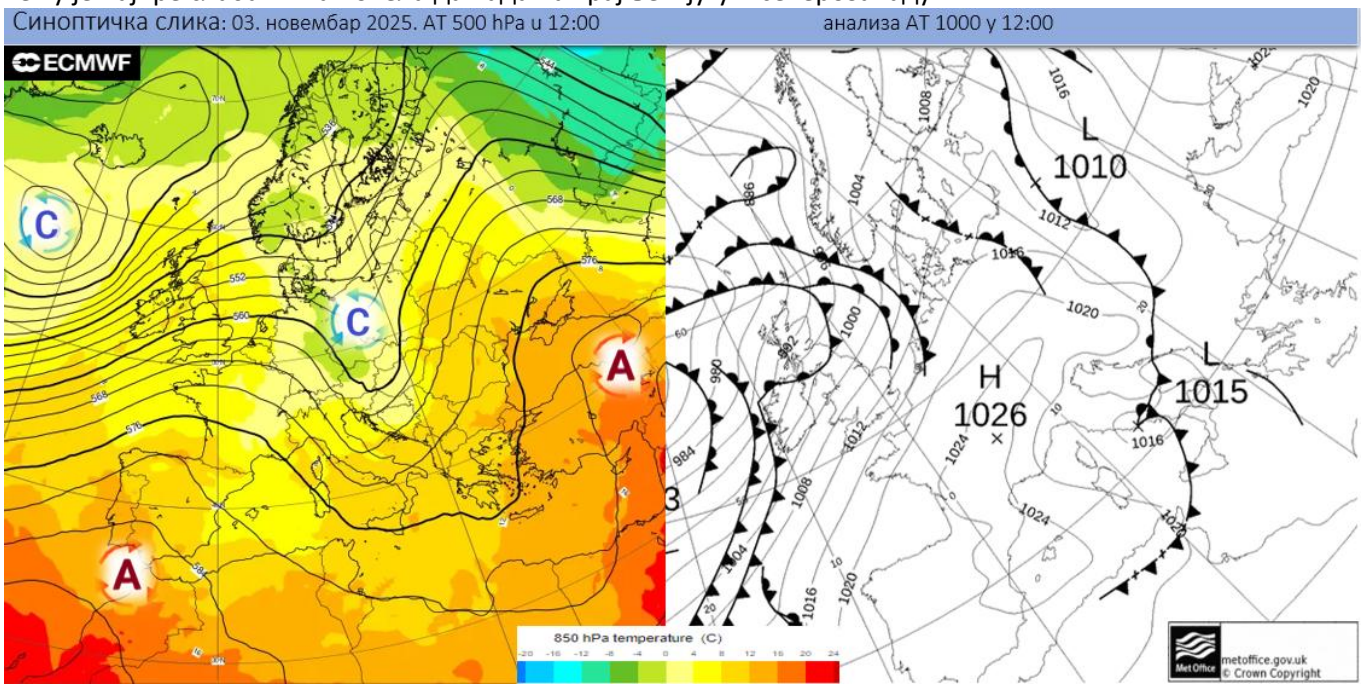

Синоптичка ситуација 03.11. у подне: На висини прелазак осе простране долине преко нашег региона ка истоку Балкана. У приземљу утицај циклона уз пролазак фронта од северозапада ка југу. (Извор: ECMWF и wetter3.de)

Киша је на северозападу јачала и од јутарњих часова се падавинска зона брзо премештала ка истоку и југу.

Сателитске слике 03.11.2025. у 05 и 07 часова: (Извор: wetteronline.de)

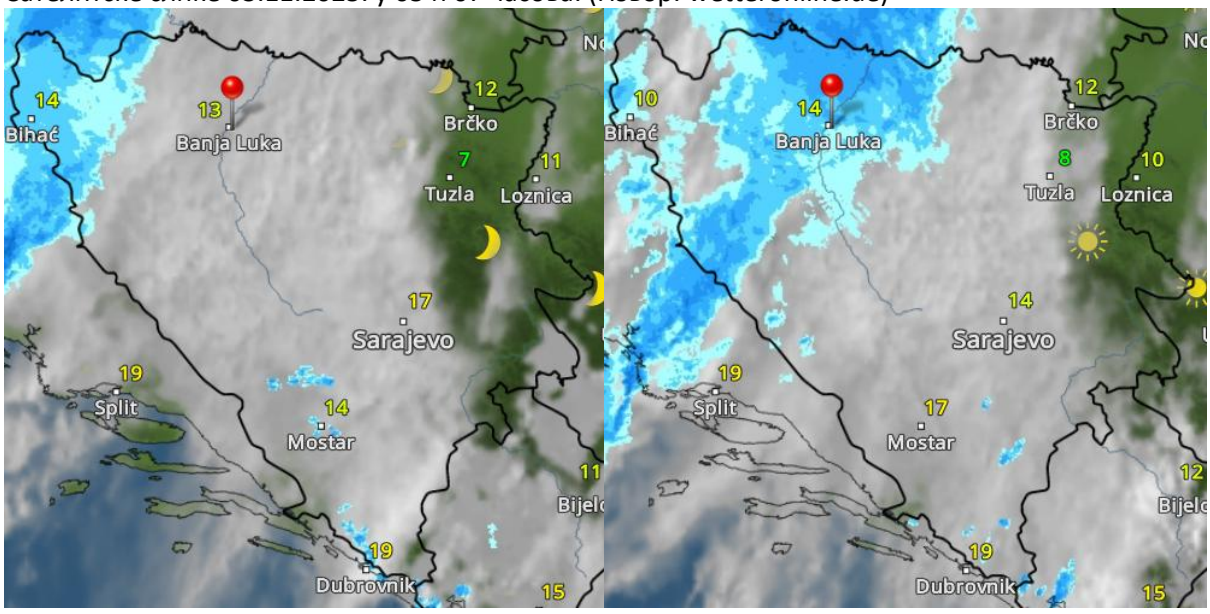

Сателитске слике 03.11.2025. у 13 и 17 часова: (Извор: wetteronline.de)

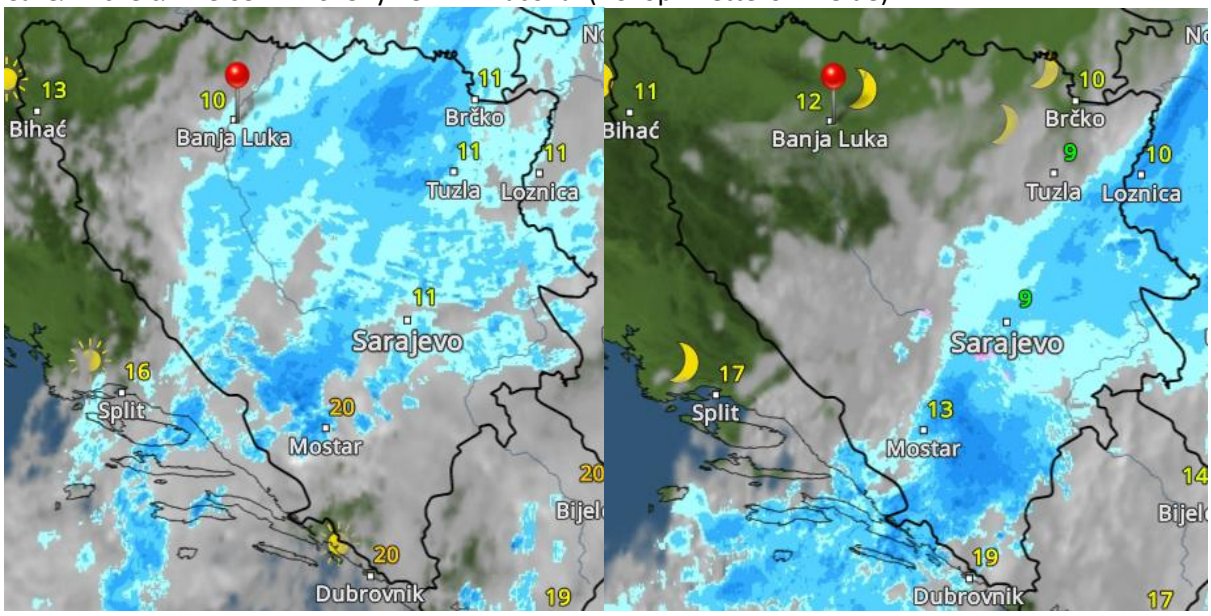

При проласку фронта било је јаког ветра, а дошло је и до значајног пада температуре. Тако је највиша дневна температура у многим пределима достигнута у јутарњим часовима пре почетка падавина, а минимална у вечерњим, кад је дошло до разведравања. Обилнијих падавина од преко 20mm за 24h било је у Херцеговини и на крајњем северозападу. Увече је на највишим врховима на истоку (Јахорина) падао и снег уз формирање снежног покривача. Наредне ноћи падавине су престале у свим крајевима.

04-06.11. следи нова стабилизација времена при чему су јутра била хладна уз слаб мраз у вишим, али и понегде у нижим пределима. Дани су били сунчани уз постепени пораст температуре. У Херцеговини је само током 04.11. било ветровито уз умерену до јаку буру.

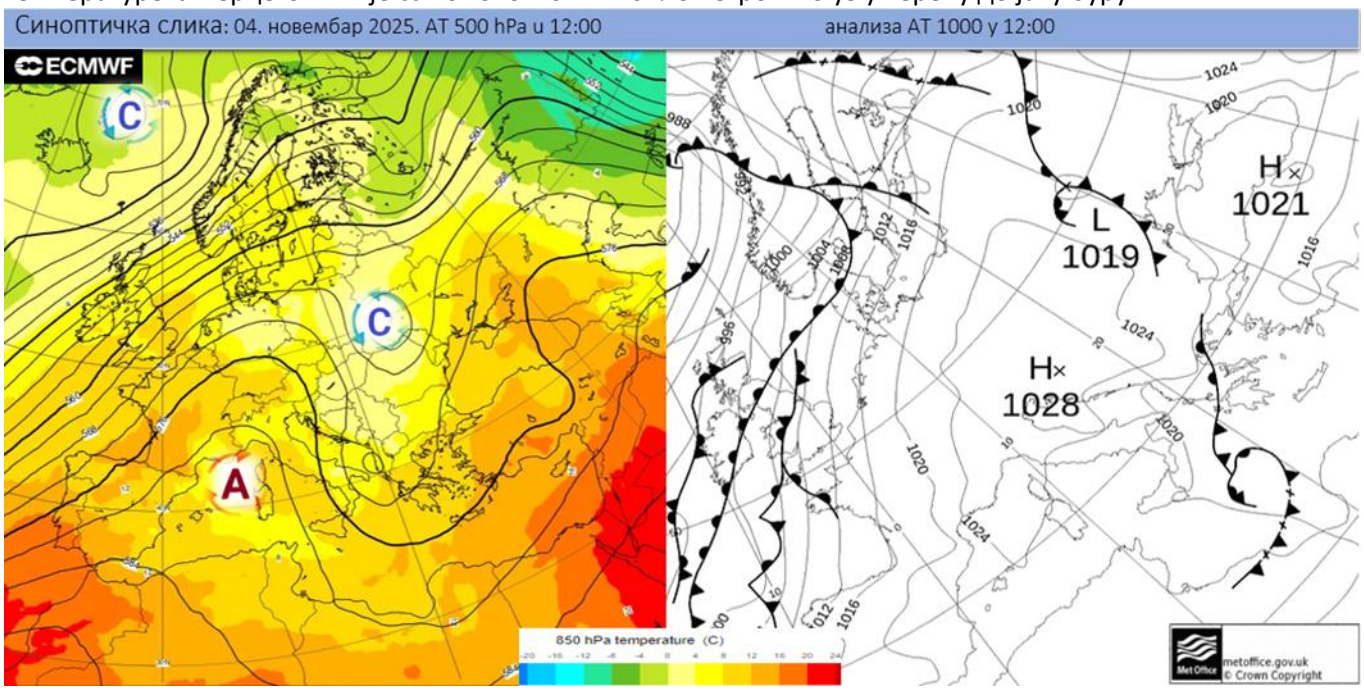

Синоптичка ситуација 04.11. у подне: Премештање осе висинске долине преко нашег подручја даље на исток, а затим пораст геопотенцијала на предњој страни гребена из централног Медитерана. У приземљу притисак изнад нормале са центром антициклона изнад нашег региона. (Извор: ECMWF и wetter3.de)

Затим долази до дестабилизације времена до краја декаде услед формирања и одржавања висинског циклона, те премештања фронталних зона преко нашег региона.

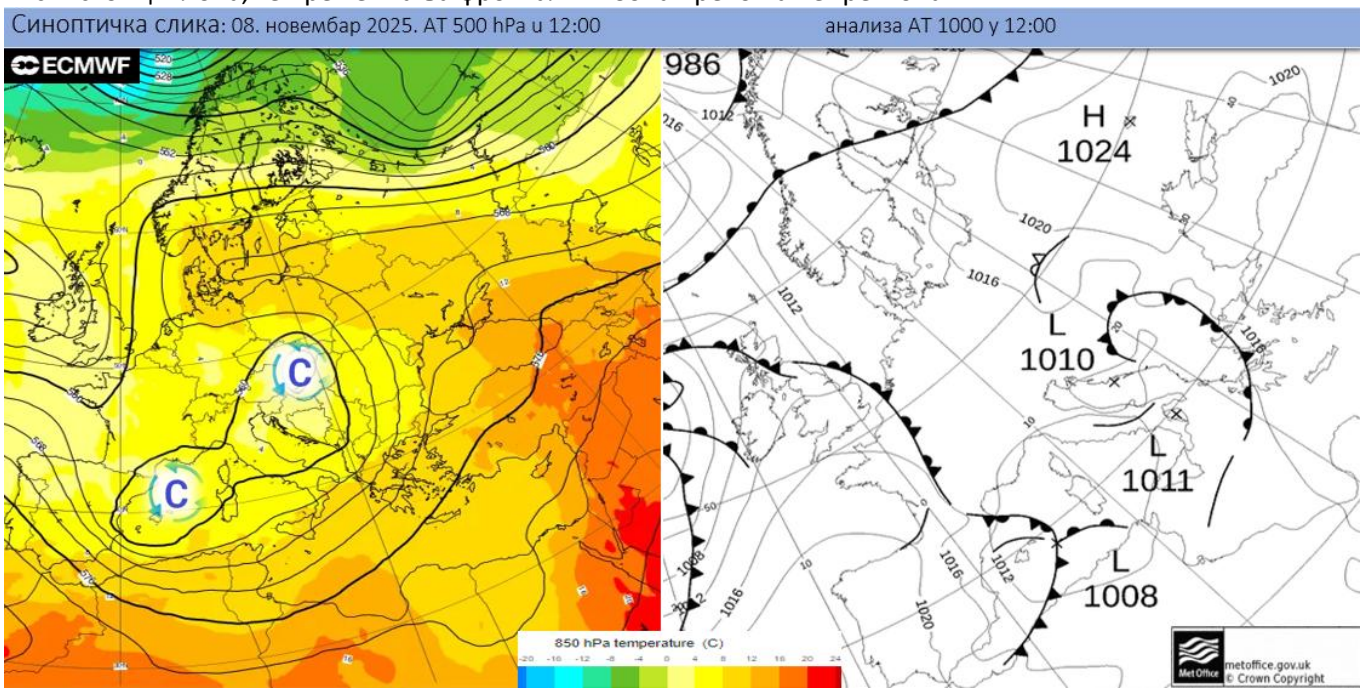

Синоптичка ситуација 08.11. у подне: Циклонска циркулација по свим висинама. Током првог дела дана таласање фронталне зоне преко југа Јадрана и југа Балкана, а од средине дана и преко нашег подручја у претежно јужној висинској струји. (Извор: ECMWF и wetter3.de)

07.11. је било облачније при чему је било слабо израженог дневног температурног хода. На југу је увече падала слаба киша која је током ноћи јачала. Падавинска зона се током 08.11. са југа ширила даље ка истоку и североистоку. Падала је киша, у Херцеговини је било и јаче кише, док је на Јахорини и високој Херцеговини киша прелазила у суснежицу и снег.

Сателитске слике 08.11.2025. у 07, 10 и 13 часова: (Извор: wetteronline.de)

07-08.11. у Херцеговини је било обилнијих падавина од преко 20 mm, а било је и ветровито уз јак до олујни југо.

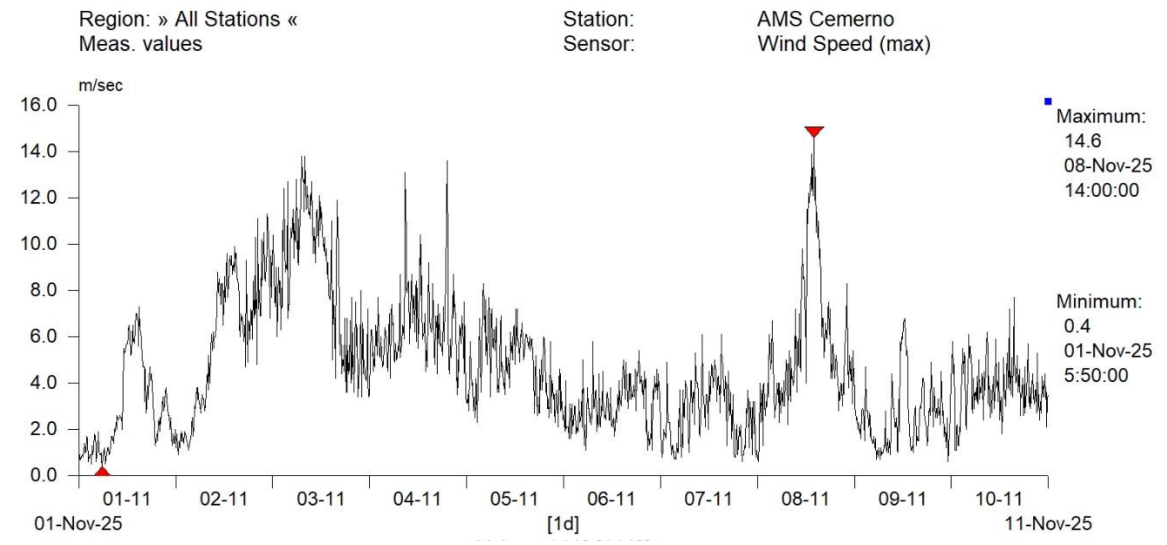

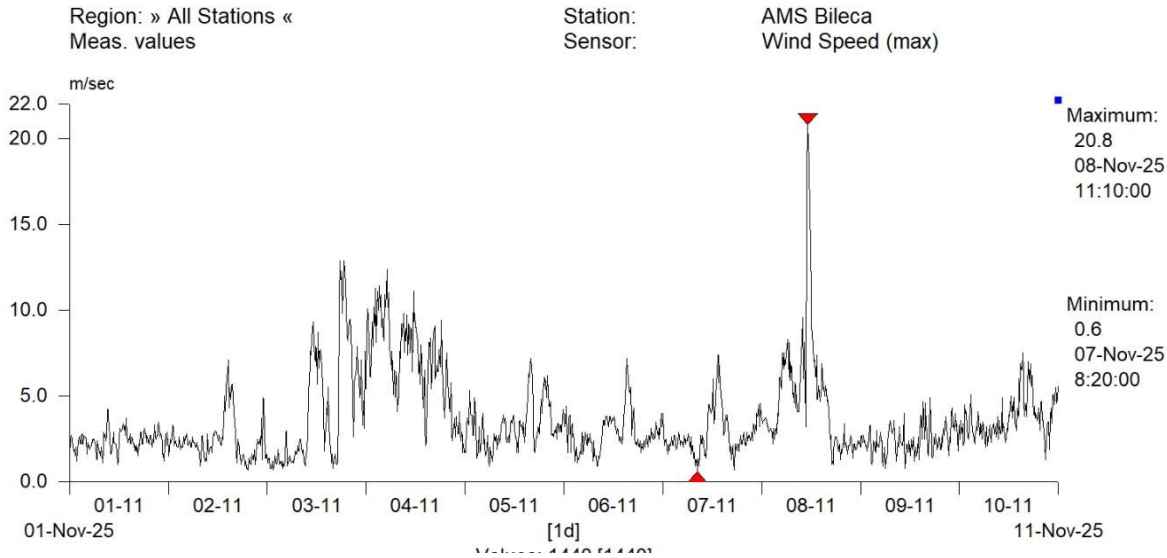

Удари ветра на АМС Чемерно и АМС Билећа током прве декаде новембра 2025.

09.11. било је само локалне слабе кише, а током дана је било и сунчаних периода. Кишна зона се поново јавила увече и у ноћи на 10.11. на југу и ширила се ка истоку и североистоку. Преко 20 mm кише пало је у вишим пределима на југоистоку и истоку.

Графикон који следи приказује количину падавина у првој декади новембра на метеоролошким станицама РХМЗ Републике Српске. Већи део декаде је био углавном сув, кише је било при проласку фронтова, али без значајнијих падавина за целокупну декаду.

Следећи графикон приказује одступање средње температуре у првој декади новембра 2025. у односу на просек. Било је до 3 степена топлије од просека.

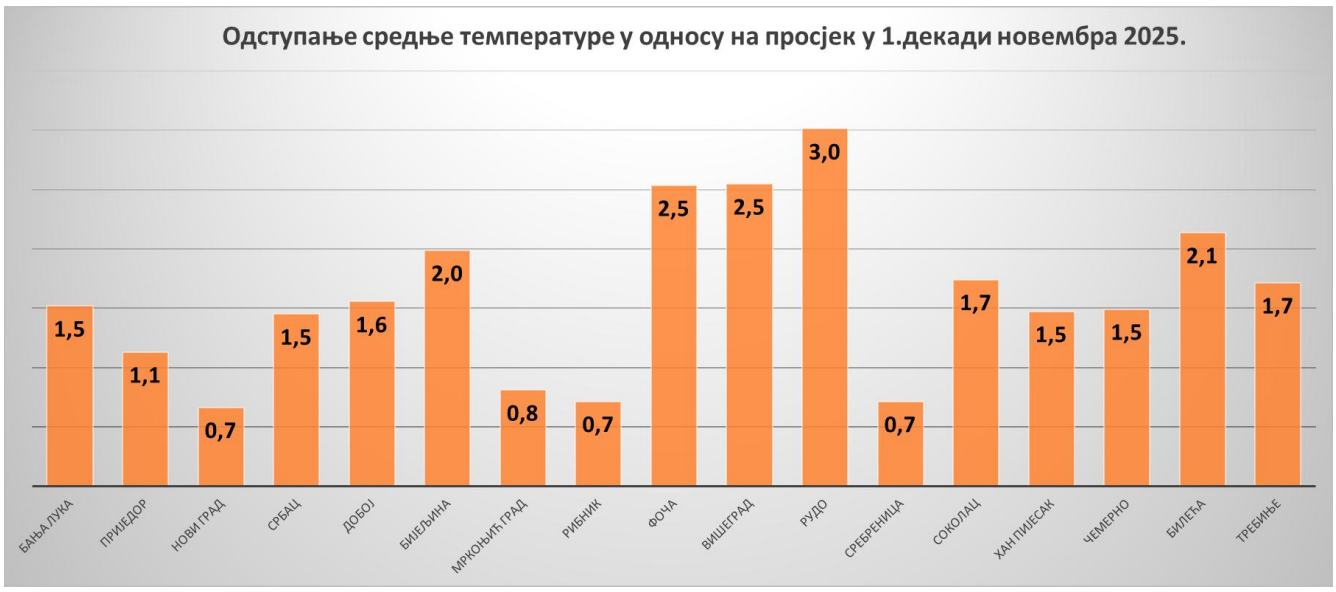

И средња минимална и максимална температура су биле до 3 степена изнад просека, понегде је на западу средња минимална температура у новембру била просечна.

Одступање средње максималне температуре у односу на просјек у 1.декади новембра 2025.
4,0
3,5
3,0
2,5
2,0
1,5
1,0
0,5
0,0
2,5
2,3
3,0
2,6
2,1
3,0
1,9
3,1
2,7
2,5
3,0
2,4
2,3
2,0
2,2
2,8
2,6
БАЊА ЛУКА
ПРИЈЕДОР
НОВИ ГРАД
СРБАЦ
ДОБОЈ
БИЈЕЉИНА
МРКОЊИЋ ГРАД
РИБНИК
ФОЧА
ВИШЕГРАД
РУДО
СРЕБРЕНИЦА
СОКОЛАЦ
ХАН ПИЈЕСАК
ЧЕМЕРНО
БИЛЕЋА
ТРЕБИЊЕ

2. ДЕКАДА

Већи део декаде био је стабилан уз честу појаву магле и ниске облачности који су се локално око река и по котлинама дуже задржавали током дана. Јутра су била све хладнија, посебно у местима где је било ведро, с локалном појавом мраза. Висинска адвекција топлог ваздуха довела је до температурне инверзије, те су планине биле топлије од магловитих предела. Натпросечно топло било је, осим на планинама, и у нижим осунчаним крајевима. Падавина је било само понегде у виду росуље из ниских облака.

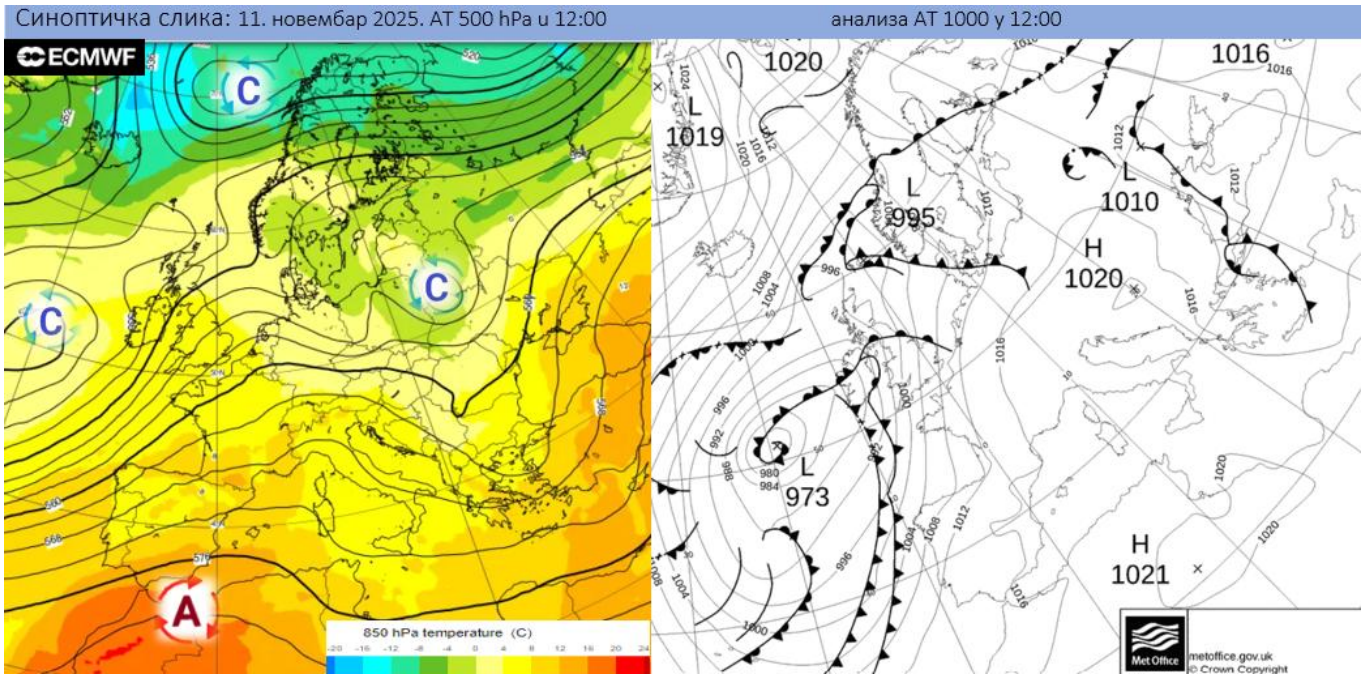

Синоптичка ситуација 11.11. у подне: На висини се долина плитког циклона помера даље на североисток, а са југозапада јача утицај гребена уз прилив топлије ваздушне масе. У приземљу поље повишеног ваздушног притиска у даљем порасту уз премештање центра антициклона из северне Африке преко Италије ка нашем региону. (Извор: ECMWF и wetter3.de)

17-18.11. долази до промене времена. До краја декаде било је нестабилно уз вишеструко формирање циклона изнад Ђеновског залива, те проласка пратећих фронталних зона преко нашег региона.

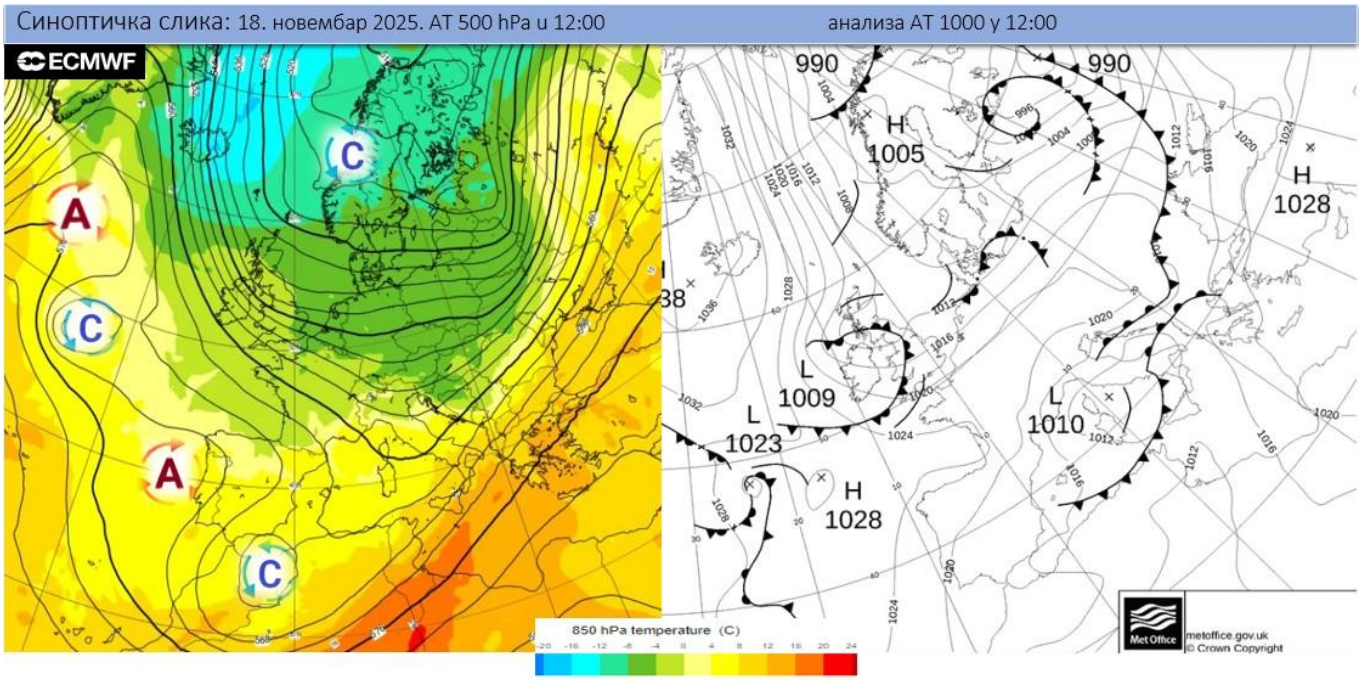

Синоптичка ситуација 18.11. у подне: На висини се наши предели налазе на оси простране долине са севера уз прилив хладног ваздуха. У приземљу ново формирање Ђеновског циклона који се креће преко Тиренског ка Јонском мору уз пролазак фронталне зоне преко Балкана. (Извор: ECMWF и wetter3.de)

Најпре је почео да дува јак до олујни југо, при чему је било и врло топло за ово доба године. Максимални удари ветра:

Мерна станица	V_{max} (m/s)	V_{max} (km/h)
АМС Соколац	22.1	79.6
АМС Чемерно	21.4	77.0
АМС Мркоњић Град	19.9	71.6
АМС Билећа	19.5	70.2
АМС Рибник	18.9	68.0
АМС Кнежево	18.4	66.2
МС Бањалука	17.9	64.4
АМС Рудо	17.9	64.4
АМС Хан Пијесак	17.9	64.4

Средином дана 17.11. падавинска зона се премештала преко Крајине и Посавине доносећи краткотрајну кишу и пљускове, понегде праћене грмљавином. У Херцеговини је током целог дана било кише и пљускова с грмљавином, локално и обилнијих.

Током ноћи уз захлађење киша је прелазила у суснежицу и снег у брдско-планинским пределима у Крајини уз формирање снежног покривача до јутра 18.11. а ветар је био у слабљењу и скретању на северне смерове.

Сателитске слике у 17.11.2025. у 17 и 21 час 18.11.2025. у 00 часова: (Извор: wetteronline.de)

Сателитске слике 18.11.2025. у 02 и 04 часа: (Извор: wetteronline.de)

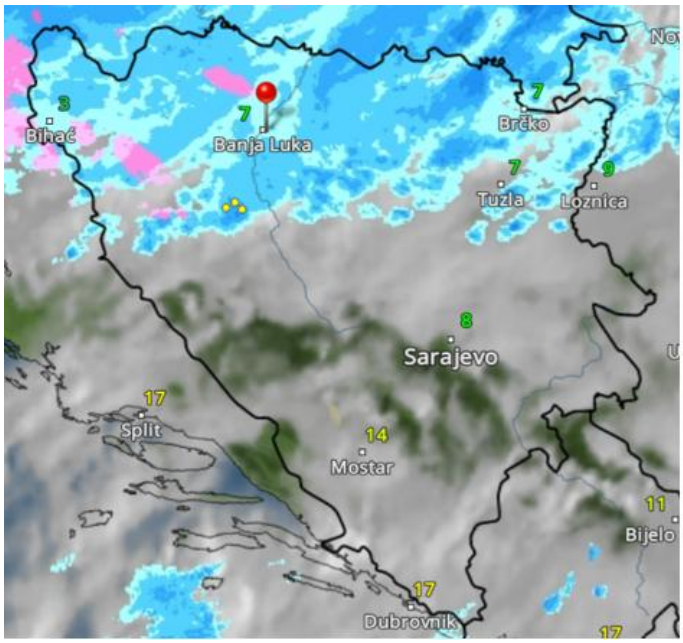



Радарске слике 18.11.2025. у 02 и 04 часа: (Извор: DHMZ)

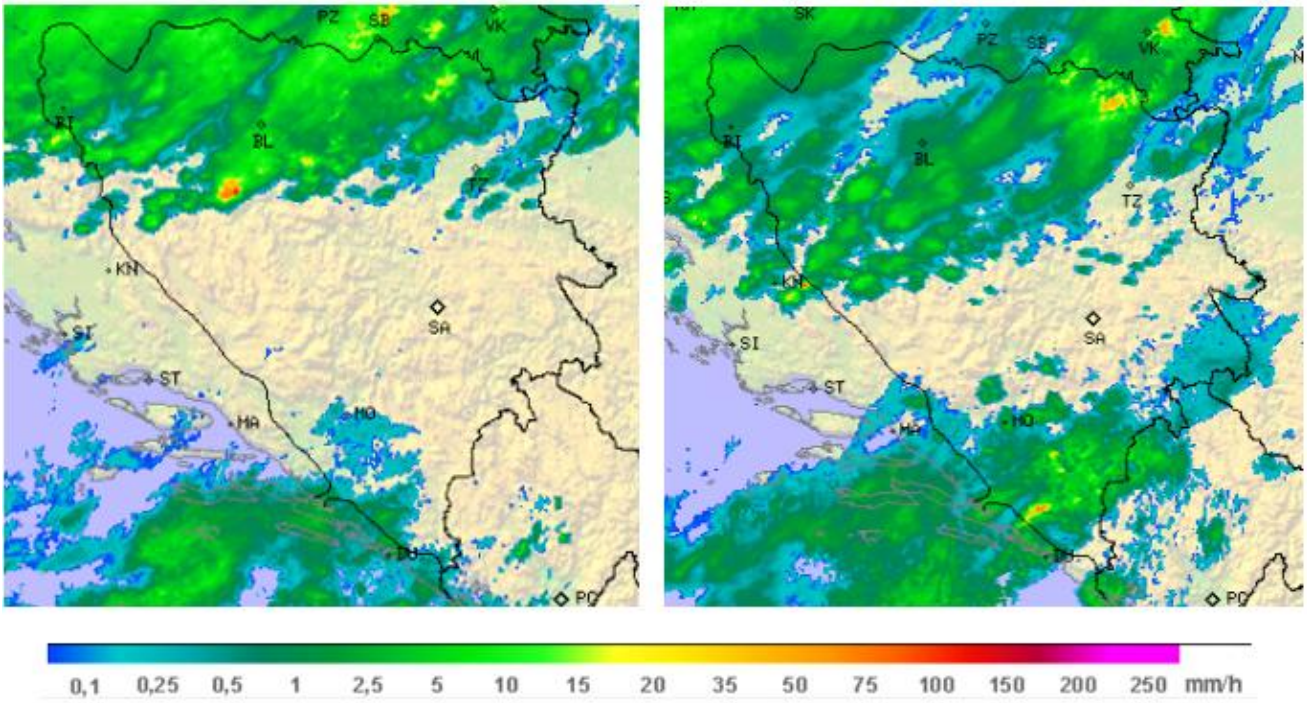

Intenzitet oborine[mm/h] :	0.1 - 1	1 - 5	5 - 25	25 - 100	> 100
Intenzitet oborine:	neznatan do slab	slab do umjeren	umjeren do jak	jak do vrlo jak	ekstreman

18.11. било је облачно и знатно хладније. Током дана падавине су ослабиле и падала је само локална слаба киша, у вишим пределима суснежица и снег. На северу је било и сунчаних периода. Касније поподне и увече киша је поново на југу јачала, а у централним и источним пределима падао је снег уз формирање снежног покривача у вишим (до 12 cm МС Хан Пијесак), али и понегде у нижим пределима (1-2 cm). У наредној ноћи дошло је до слабљења и постепеног престанка падавина у већини предела, на крајњем југу се наставила киша, а на истоку је било пролазне кише која се леди при тлу. На истоку, али и поново у Херцеговини, било је обилнијих падавина.

Сателитске слике 18.11.2025. у 19 и 21 час и 19.11.2025. у 00 часова: (Извор: wetteronline.de)

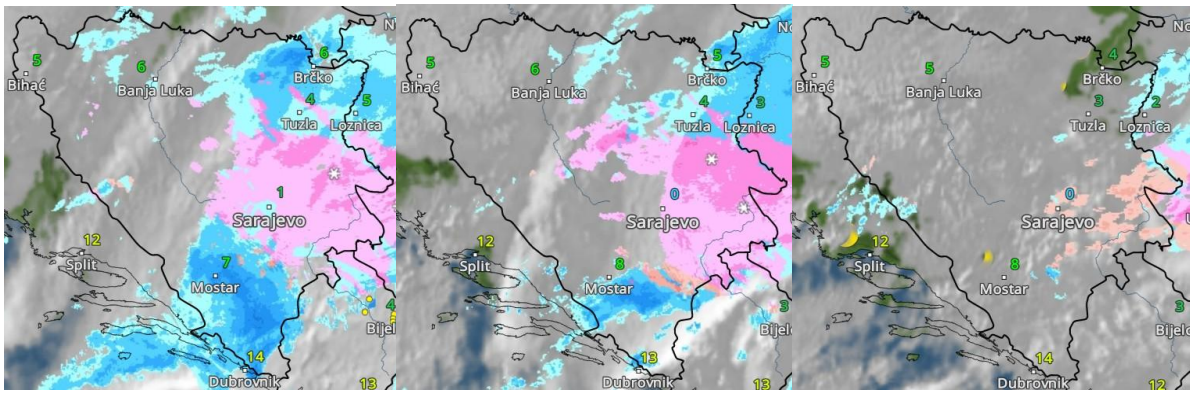

Током 19.11. и даље је било облачно, киша се наставила у Херцеговини уз локално обилније падавине, а слаба киша је падала на североистоку. Од 17. до 19.11. на МС Чемерно забележно је око 85 mm падавина, а било је и повремено јаког југа до краја декаде. 20.11. било је топлије и сунчаније током првог дела дана, изузев у местима где се магла дуже задржала. Поподне је дошло до јачег наоблачења на западу које се ширило ка свим пределима и довело до кише, локално јаче.

Графикон који следи приказује количину падавина у другој декади новембра на метеоролошким станицама РХМЗ Републике Српске. Већи део декаде био је углавном сушан. Главнина падавина се јавља приликом дестабилизације од 18.11. до краја декаде у виду кише, али и суснежице и снега.

Средња температура је на истоку и југоистоку где се магла или ниска облачност дуже задржавала током дана била око или мало испод просека; у осталим местима од 0,3 до 2,2 степена изнад просека.

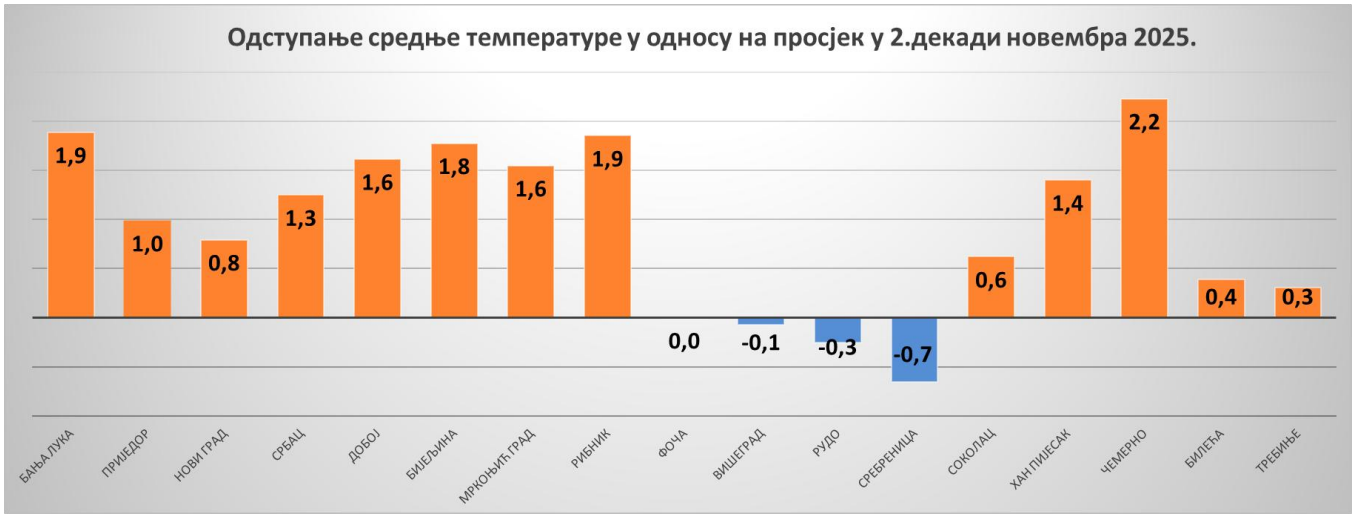

Средња минимална температура је била око или мало изнад просека, понегде на истоку до 1,5 степен испод просека; док је у високој Херцеговини била до скоро 2 степена већа од просека услед присуства температурне инверзије током већег дела декаде.

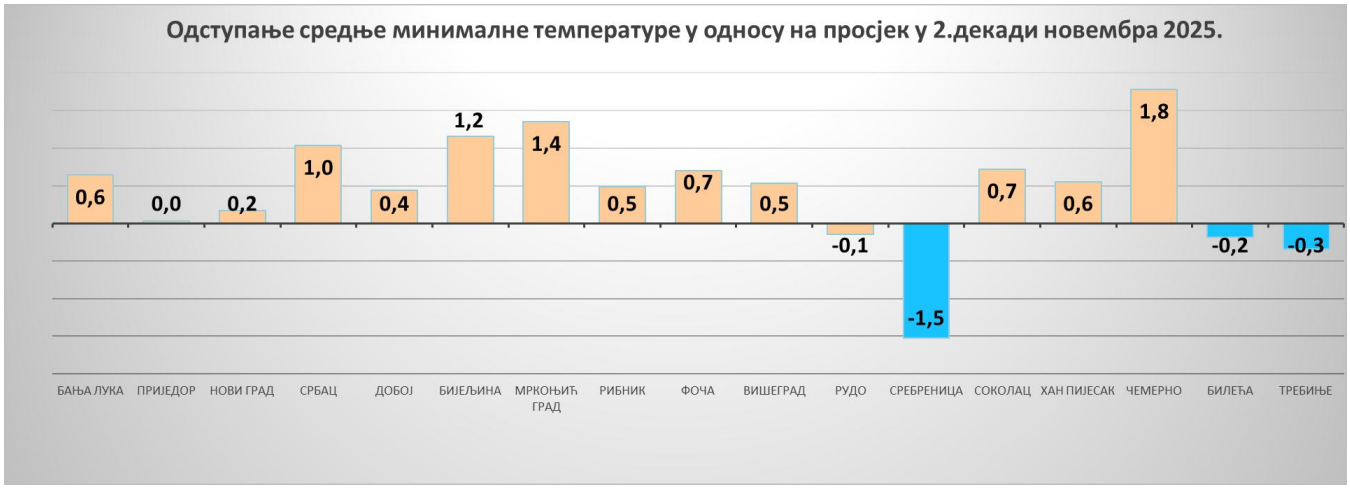

Средња максимална температура је била од 1,6 до чак 5 степени већа од просека, посебно у Крајини, где је ефекат југа најизраженији. На југоистоку је средња максимална температура била мало испод просека, услед дуготрајног задржавања магле.

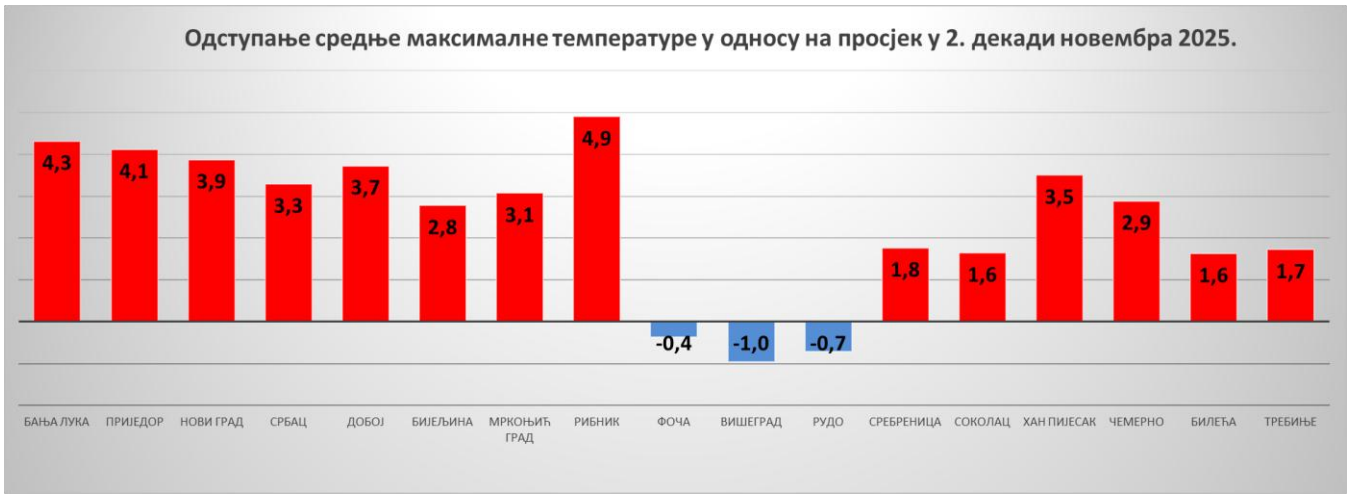

3. ДЕКАДА

Током читаве декаде било је облачно, хладно и нестабилно уз честе падавине. Већ током ноћи 21.11. јача киша прелази у суснежицу и снег уз формирање тањег снежног покривача у Крајини. У многим нижим пределима, укључујући и Бањалуку, забележен је први снежни покривач ове сезоне.

Сателитске слике 21.11.2025. у 00, 02 и 04 часа: (Извор: wetteronline.de)



Падавине су се наставиле и током дана. На северозападу је падала суснежица и снег, а у осталим пределима киша. На југу је падала јача киша, повремено је било и пљускова и дувао је јак ветар уз олујне ударе (АМС Чемерно 21.4 m/s). Касније поподне и увече наставило се захлађење и киша је у већини предела прешла у суснежицу и снег. До јутра је падао јачи снег уз формирање и пораст снежног покривача. Највише снега је пало у брдско-планинским пределима на западу.

Сателиске слике 21.11.2025. у 13, 17 и 19 часова: (Извор: wetteronline.de)



Висина снежног покривача 22.11.2025. у 07 часова: (Извор: РХМЗРС)

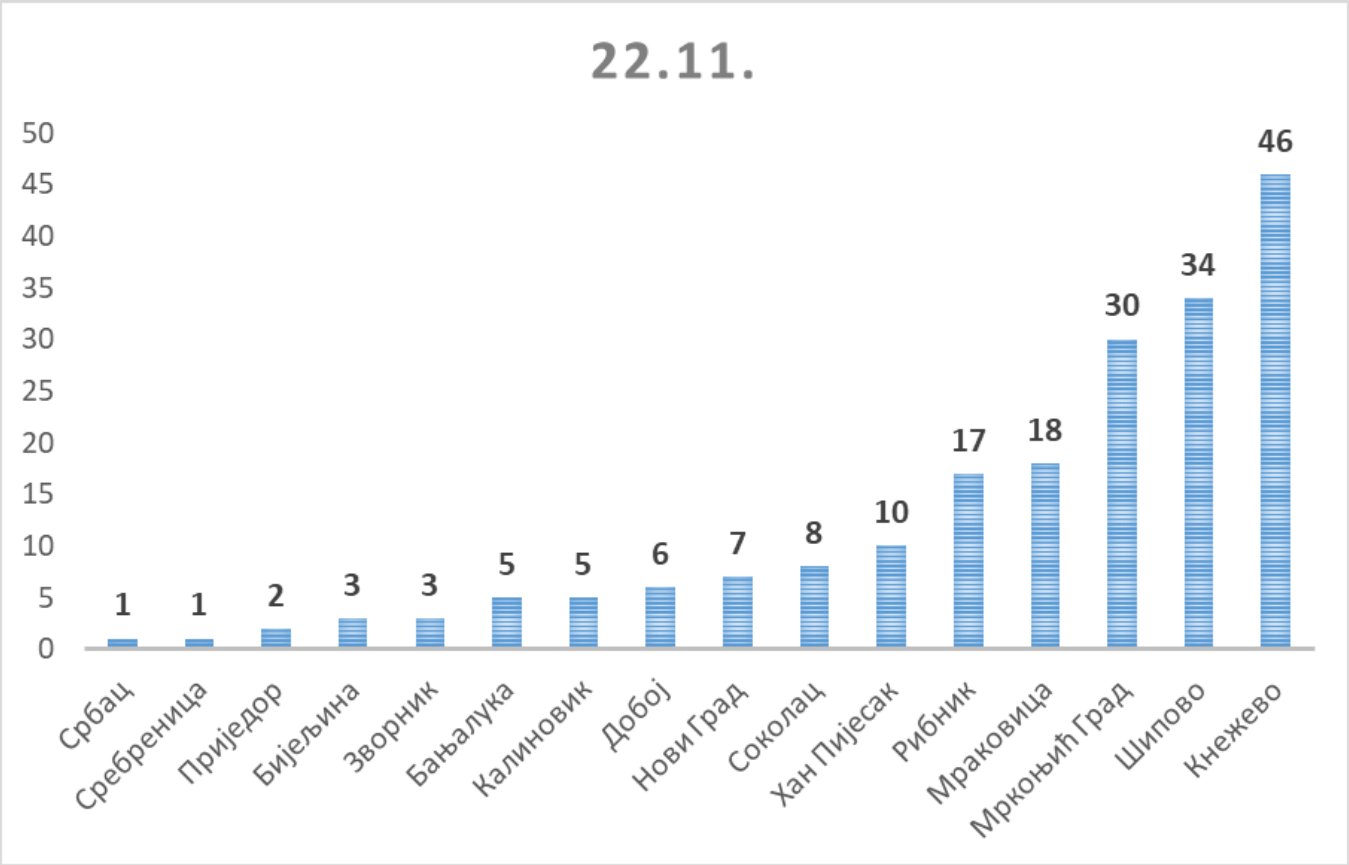

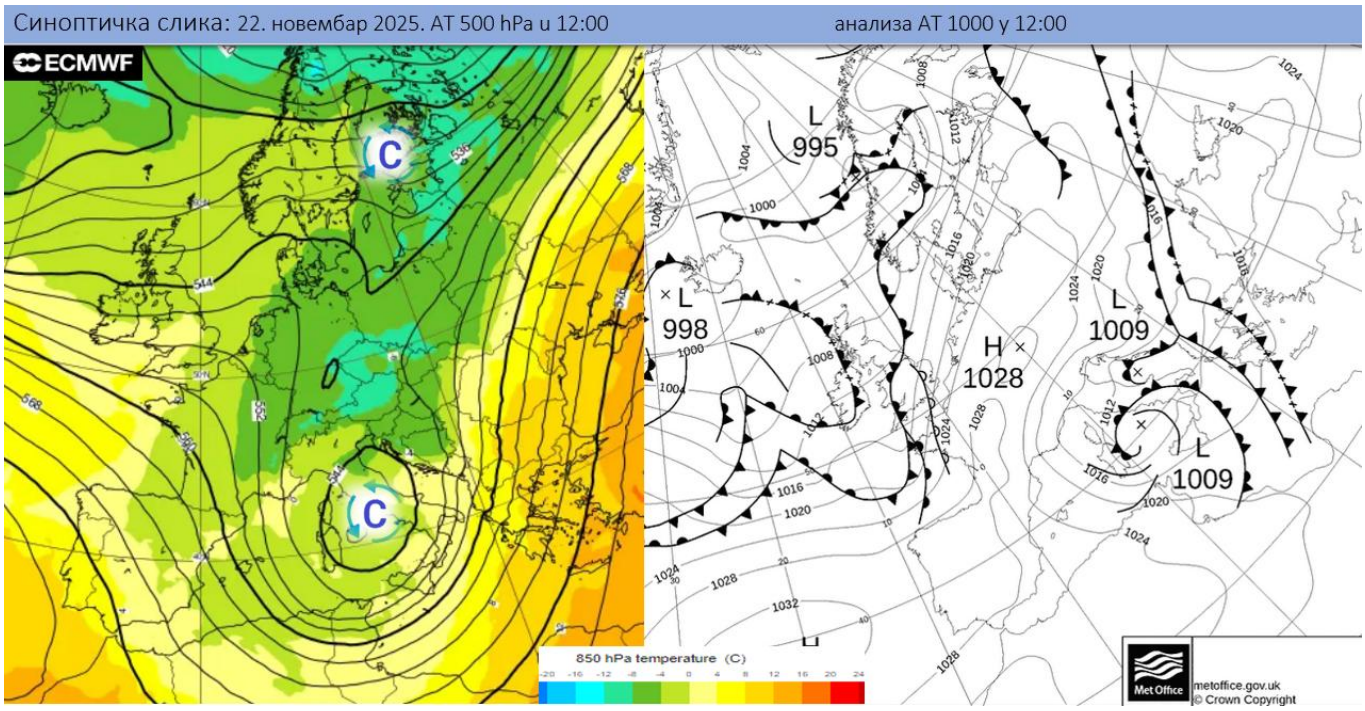

Синоптичка ситуација 22.11. у подне: Циклон и пратећа фронтална зона се одржава изнад Јадрана и Балкана и одржава нестабилно време. У склопу овог система са севера долази до даљег прилива хладнијег ваздуха. (Извор: ECMWF и wetter3.de)

Јачи снег је наставио да пада и 22.11. током дана уз даљи пораст снежног покривача. Највише снега је пало у вишим пределима на западу. На југу је било мало топлије и падала је киша, повремено је било и јачих пљускова са грмљавином уз јак ветар и обилније падавине.

Сателиске слике 22.11.2025. у 02, 07 и 13 часова: (Извор: wetteronline.de)

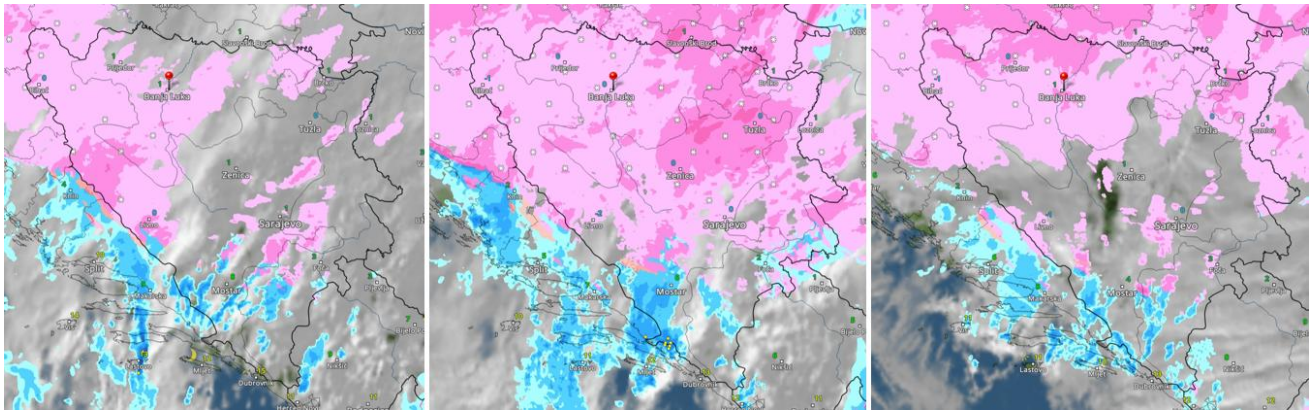

У вишим пределима 22-23.11. забележени су ледени дани. 23.11 је и даље било претежно облачно уз слабљење и престанак падавина.

Након хладног таласа који је донео снежне падавине, 24.11. је дошло до јачања југозападног струјања које је условило прилив топлог ваздуха.

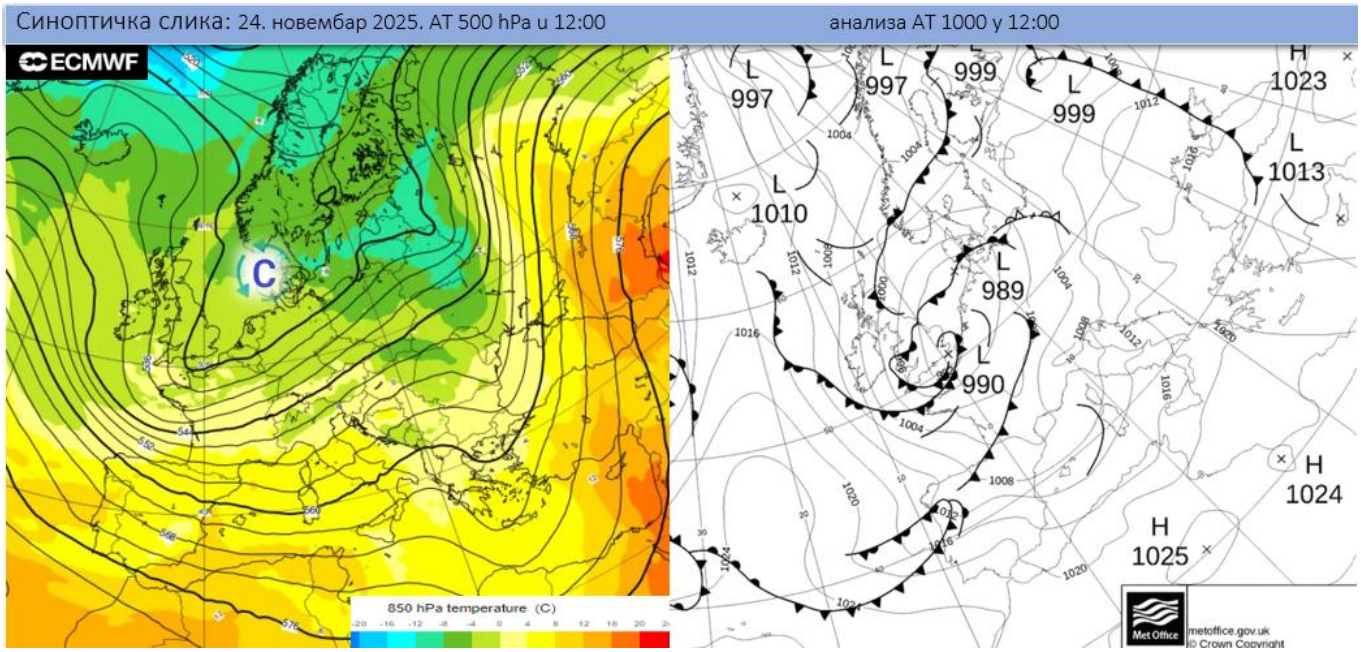

Синоптичка ситуација 24.11. у подне: Хладан ваздух и поље повишеног притиска премештају се ка истоку Балкана, а током дана поново долази до пада притиска под утуцајем новог циклона са северозапада. У предњој страни овог система јача југозападно струјање уз прилив знатно топлијег ваздуха до нашег региона током дана. (Извор: ECMWF и wetter3.de)

Иако је јутро 24.11. било хладно, понегде у вишим пределима и врло хладно и испод -10°C, током дана је дошло до осетног пораста температуре ваздуха, који је нарочито приметан у брдско-планинским крајевима у Крајини, на истоку и југоистоку Српске. На многим мерним местима најтоплије је било увече. Услед тога, падавине су биле у виду пролазне кише слабог до умереног интензитета, нешто јаче у Херцеговини.

Од 24. до 26.11. било је ветровито уз умерен до јак, на ударе олујни југо, при чему су максимални удари забележени током 25.11. на већини станица:

Мерна станица	V_{max} (m/s)	V_{max} (km/h)
АМС Билећа	25.4	91.4
АМС Чемерно	23.3	83.9
АМС Рибник	21.2	76.3
АМС Кнежево	20.5	73.8
АМС Мркоњић Град	19.6	70.6

25.11. падала је умерена до јака киша, док је на југу током вечери било и пљускова с грмљавином. Понегде у вишим пределима на југу Крајине киша је, уз нови пад температуре, прешла у суснежицу и снег у ноћи 26.11.

Сателитске слике 25.11.2025. у 19, 23 и 26.11.2025. у 02 часа: (Извор: wetteronline.de)

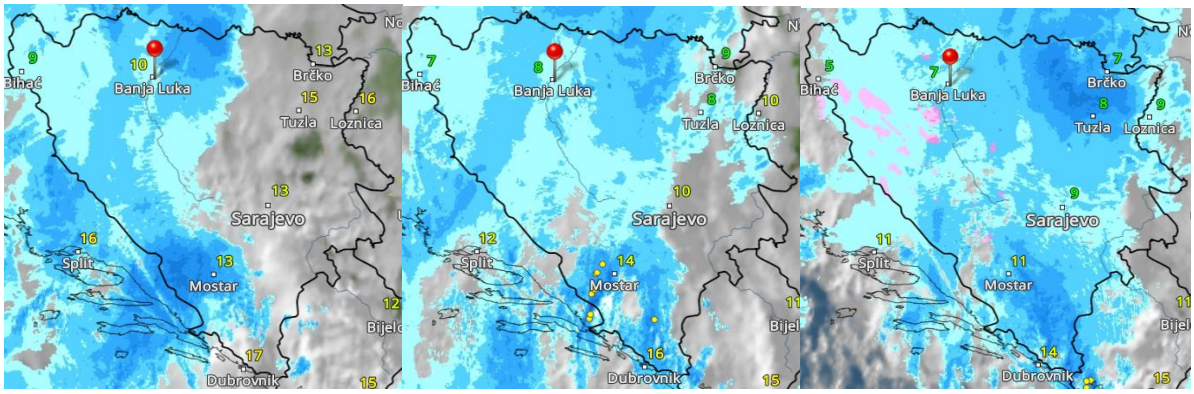

Радарске слике у истим терминима: (Извор: DHMZ)

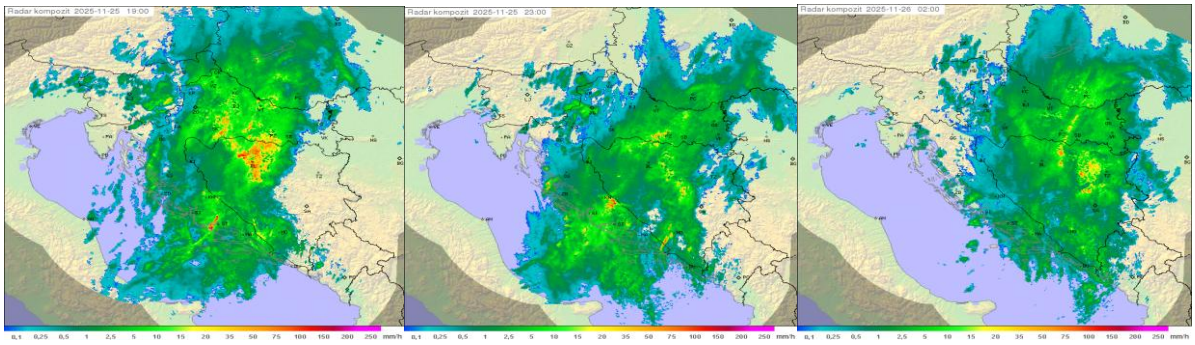

Нестабилно време уз нешто слабије падавине се наставило до пред крај месеца, услед новог формирања и одржавања циклона изнад Италије. У нижим пределима падала је киша и суснежица, у вишим слаб снег.

Сам крај декаде доноси стабилније време под утицајем гребена са југозапада.

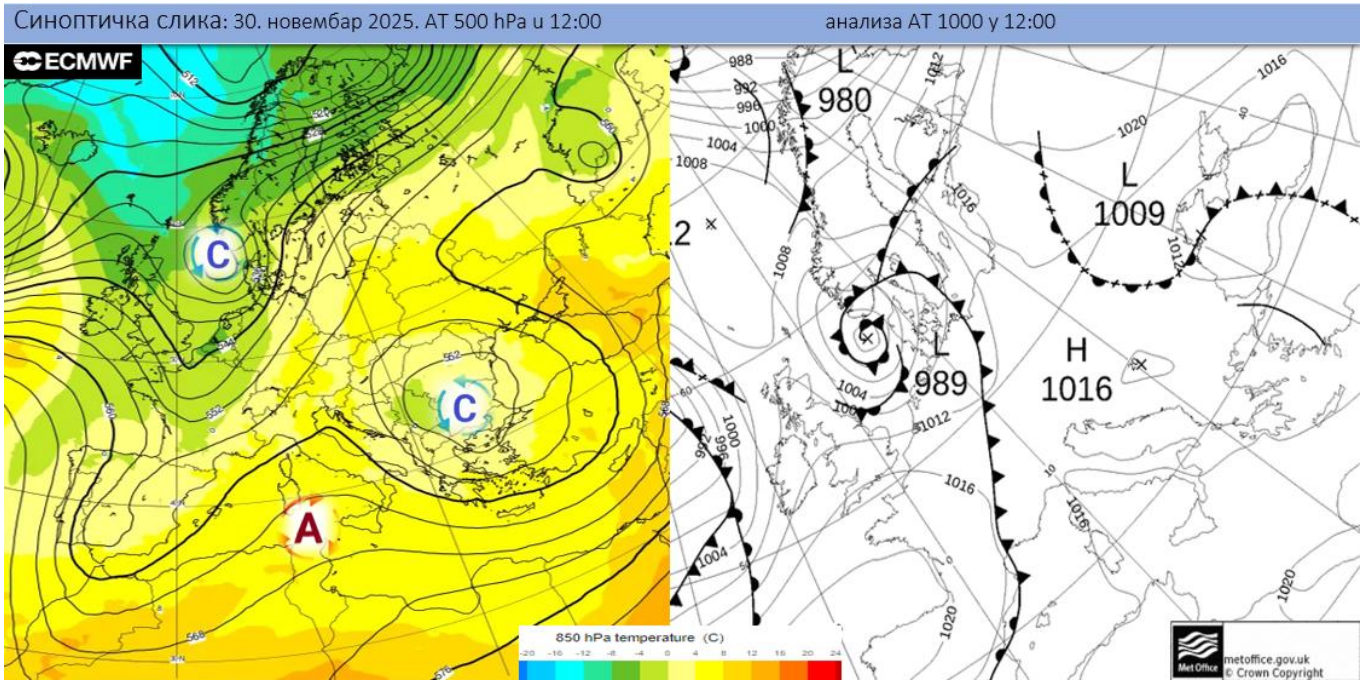

Синоптичка ситуација 30.11. у подне: Висински циклон се помера даље ка истоку Балкана, док са југозапада јача утицај гребена уз прилив топлијег ваздуха. У приземљу притисак у порасту и изнад нормале уз формирање слабоизраженог центра антициклона изнад Балкана. (Извор: ECMWF и wetter3.de)

30.11. ујутру је око река и по котлинама било магле и ниских облака. У местима без магле јутро је било ведро и хладно уз мраз. Током дана дошло је до постепеног смањења облачности и пораста температуре.

Графикон који следи приказује количину падавина у трећој декади новембра на метеоролошким станицама РХМЗ Републике Српске. Трећа декада је била нестабилна с честим падавинама. Главнина падавина у новембру 2025. забележена је током ове декаде, при чему је на појединим станицама достигнута или премашена месечна количина падавина. Падали су киша, суснежица и снег, а најмање падавина забележено је на истоку и југоистоку.

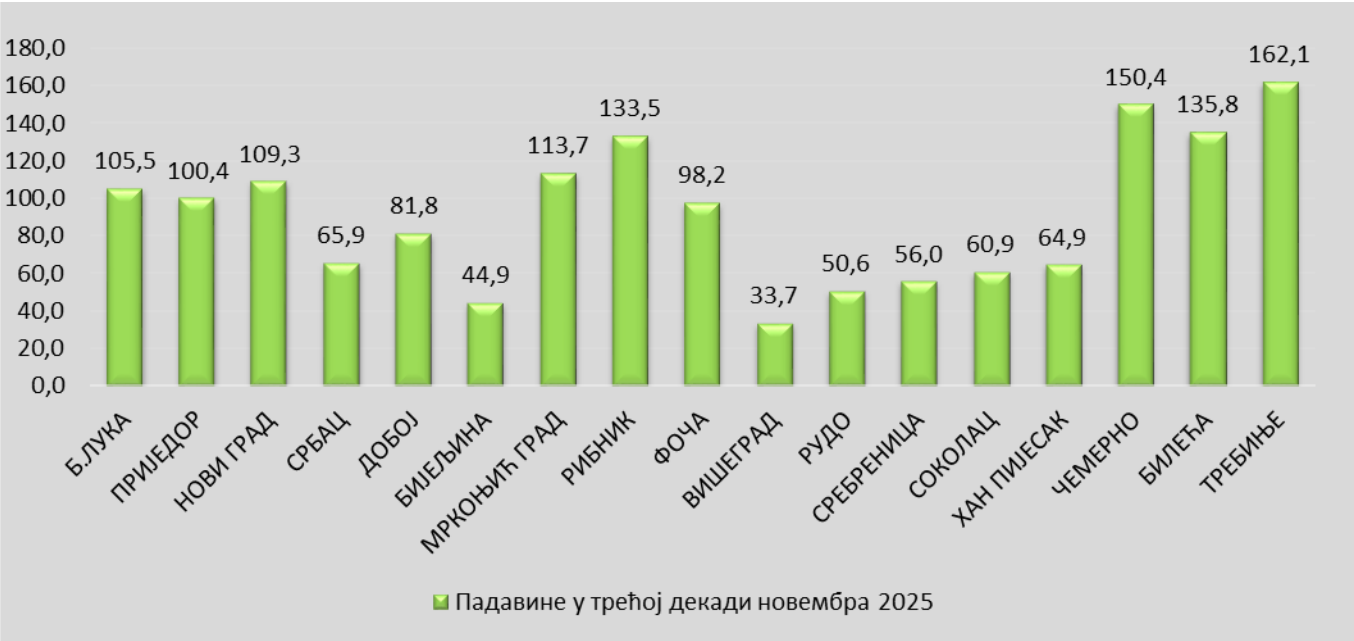

Средња температура је у трећој декади новембра била од 1,5 до чак 5 степени нижа од просека.

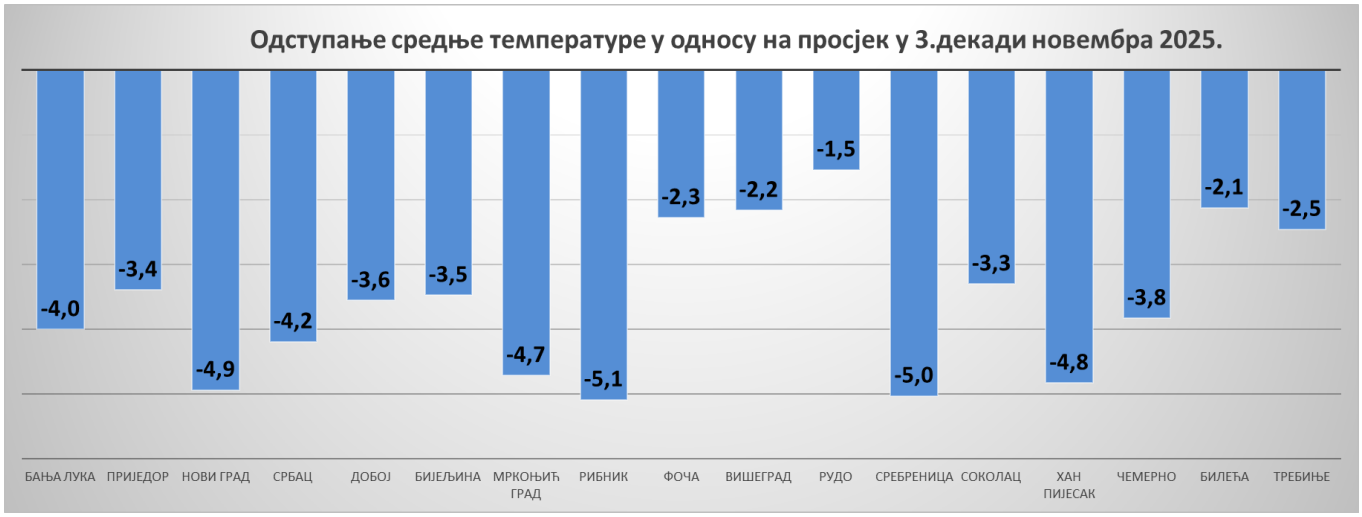

И средња минимална и средња максимална температура биле су испод просека. Посебно се истиче средња максимална температура која је била од 3 до чак 7,5 степени нижа од просека!

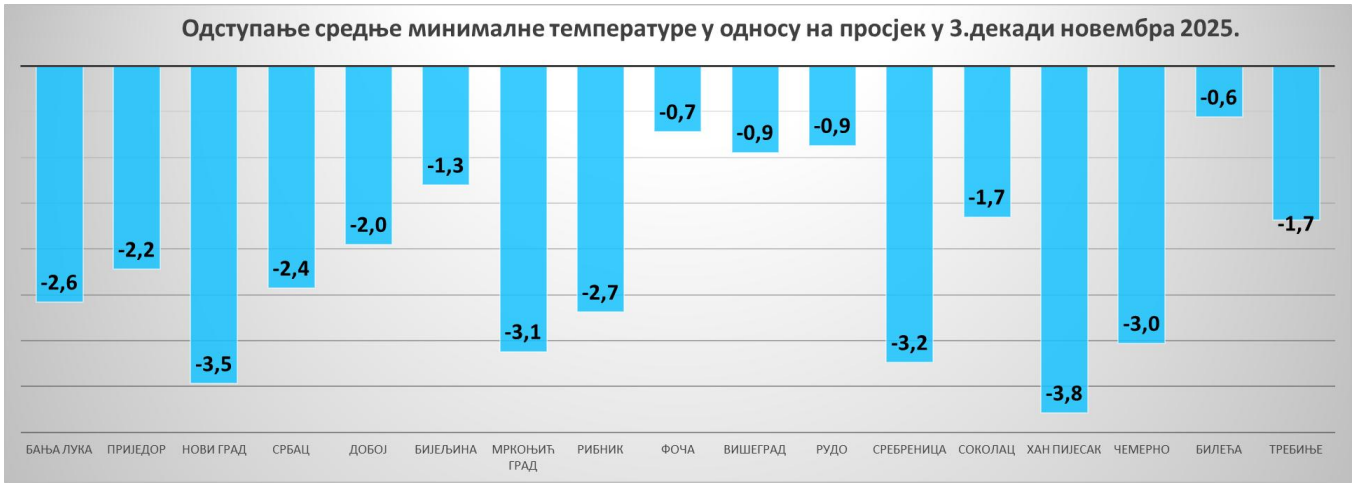
Одступање средње минималне температуре у односу на просјек у 3.декади новембра 2025.
-2,6
-2,2
-3,5
-2,4
-2,0
-1,3
-3,1
-2,7
-0,7
-0,9
-0,9
-3,2
-1,7
-3,8
-3,0
-0,6
-1,7
БАЊА ЛУКА
ПРИЈЕДОР
НОВИ ГРАД
СРБАЦ
ДОБОЈ
БИЈЕЉИНА
МРКОЊИЋ ГРАД
РИБНИК
ФОЧА
ВИШЕГРАД
РУДО
СРЕБРЕНИЦА
СОКОЛАЦ
ХАН ПИЈЕСАК
ЧЕМЕРНО
БИЛЕЋА
ТРЕБИЊЕ

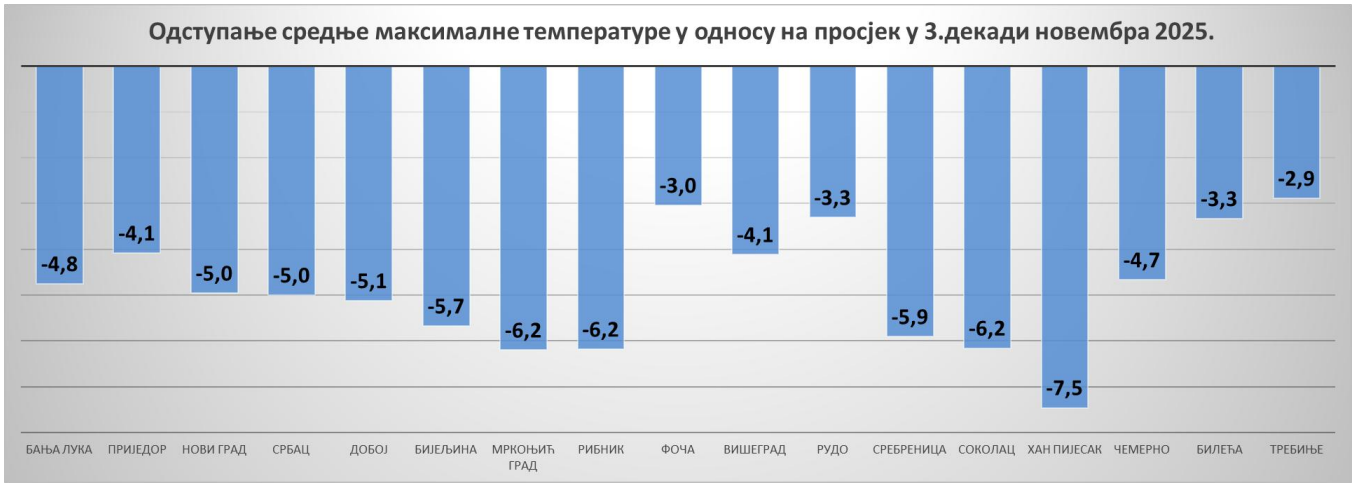
Одступање средње максималне температуре у односу на просјек у 3.декади новембра 2025.
-4,8
-4,1
-5,0
-5,0
-5,1
-5,7
-6,2
-6,2
-3,0
-4,1
-3,3
-5,9
-6,2
-7,5
-4,7
-3,3
-2,9
БАЊА ЛУКА
ПРИЈЕДОР
НОВИ ГРАД
СРБАЦ
ДОБОЈ
БИЈЕЉИНА
МРКОЊИЋ ГРАД
РИБНИК
ФОЧА
ВИШЕГРАД
РУДО
СРЕБРЕНИЦА
СОКОЛАЦ
ХАН ПИЈЕСАК
ЧЕМЕРНО
БИЛЕЋА
ТРЕБИЊЕ

Карактеристике месеца за основне климатолошке параметре температуру и падавине за новембар

Највише падавина било је у Херцеговини, најмање на крајњем северу и североистоку.

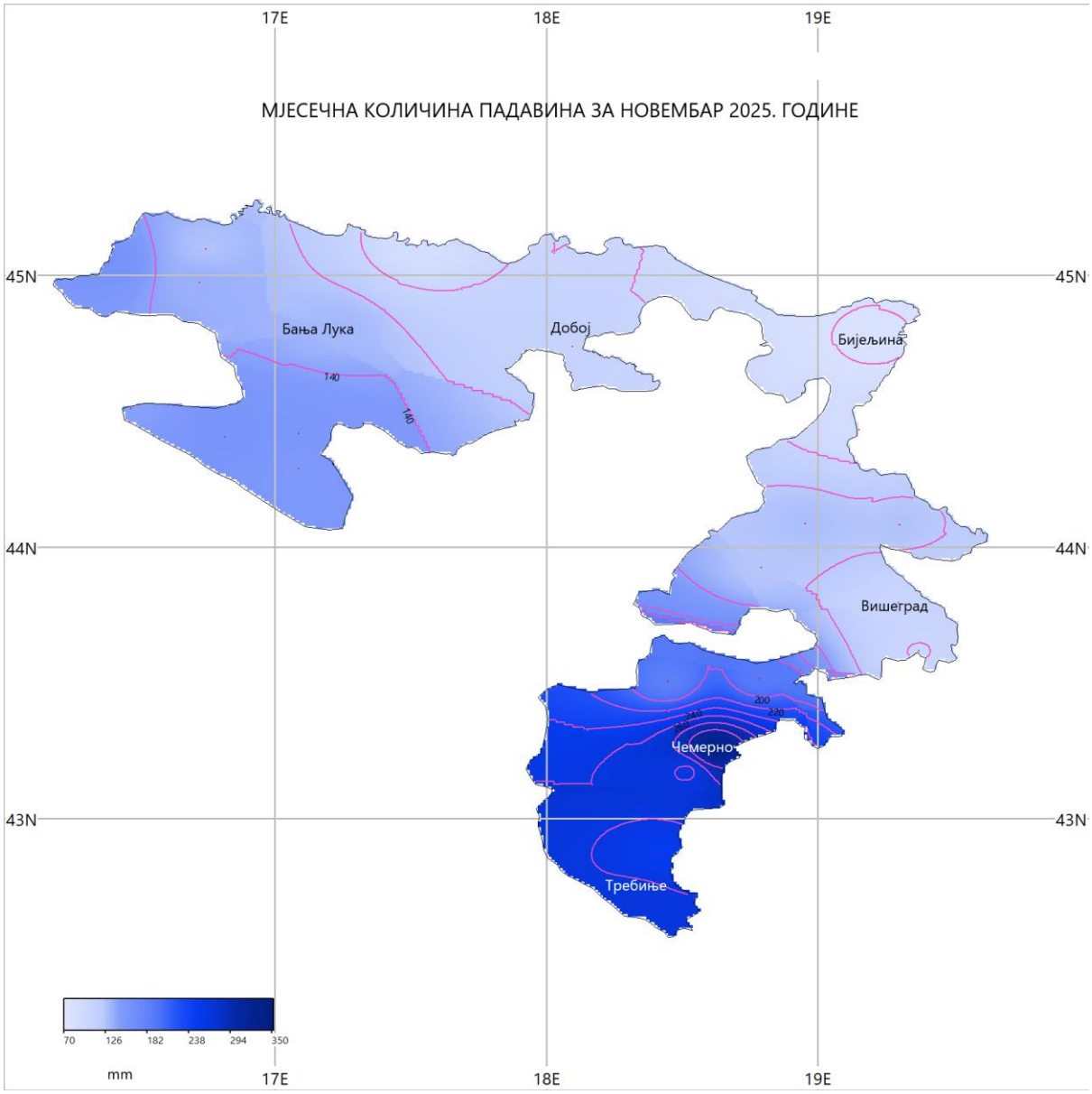

На следећој слици приказана је месечна количина падавина за новембар 2025. на метеоролошким станицама РХМЗ Републике Српске као и просечне количине падавина за новембар. Током новембра 2025. на свим станицама забележена је натпросечна количина падавина. Већина падавина забележена је у другој половини месеца при чему су биле честе падавине у виду снега.

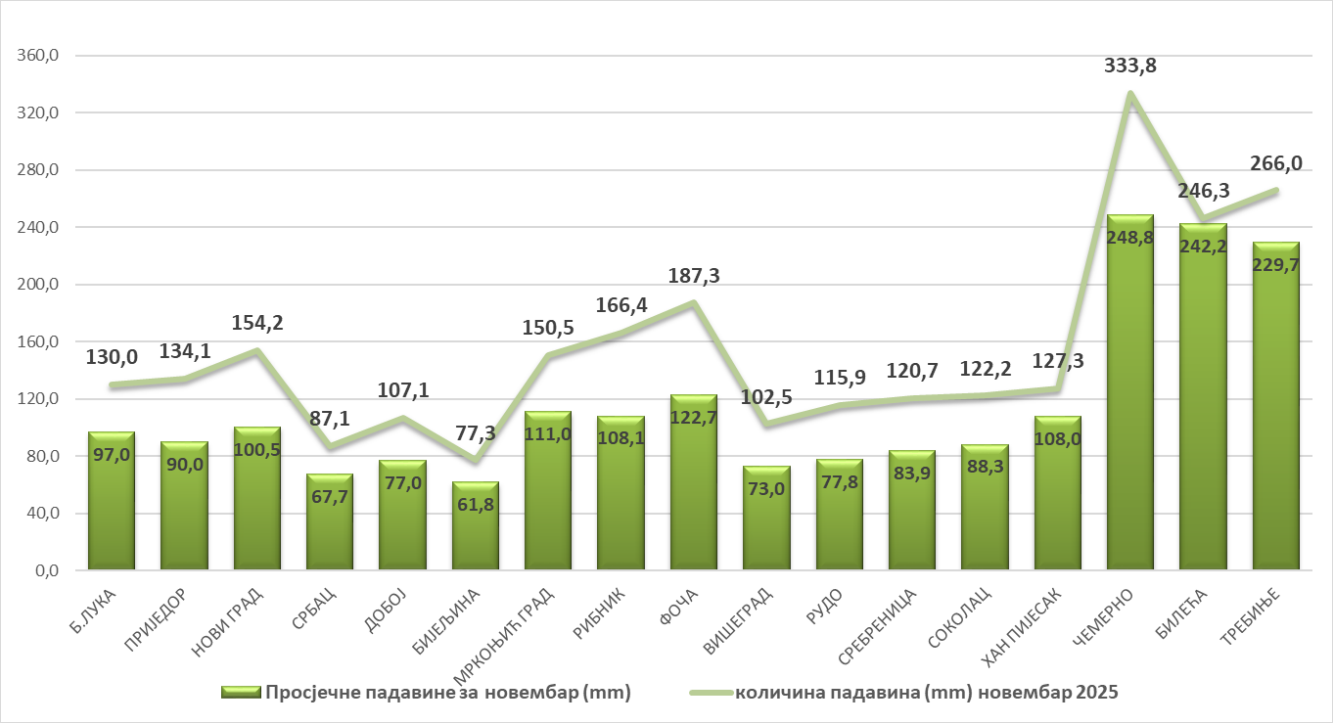

*просјек се односи на период послије 1991.године

На следећим сликама приказан је месечни распоред падавина за одређене градове у Републици Српској.

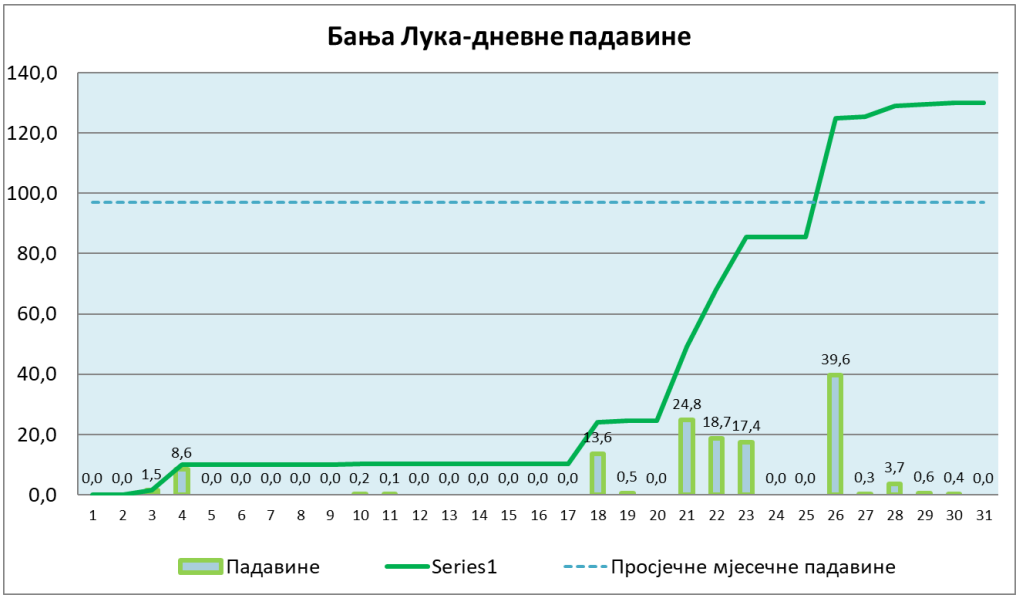

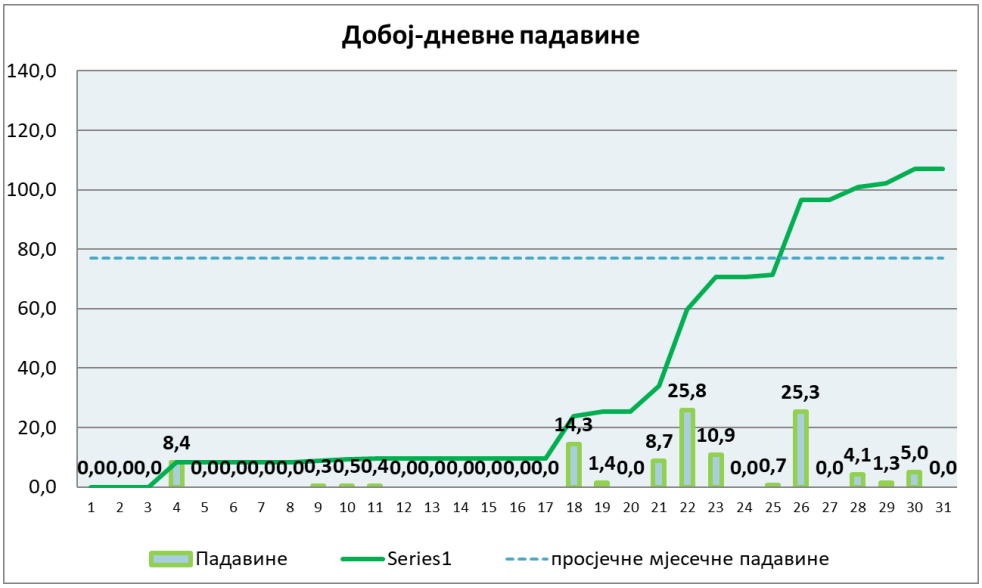
Добој-дневне падавине
140,0
120,0
100,0
80,0
60,0
40,0
20,0
0,0
0,0 0,0 0,0 8,4 0,0 0,0 0,0 0,0 0,0 0,3 0,5 0,4 0,0 0,0 0,0 0,0 0,0 0,0 0,0 14,3 1,4 0,0 8,7 25,8 10,9 0,0 0,7 25,3 0,0 4,1 1,3 5,0 0,0
1 2 3 4 5 6 7 8 9 10 11 12 13 14 15 16 17 18 19 20 21 22 23 24 25 26 27 28 29 30 31
Падавине
Series1
просјечне мјесечне падавине

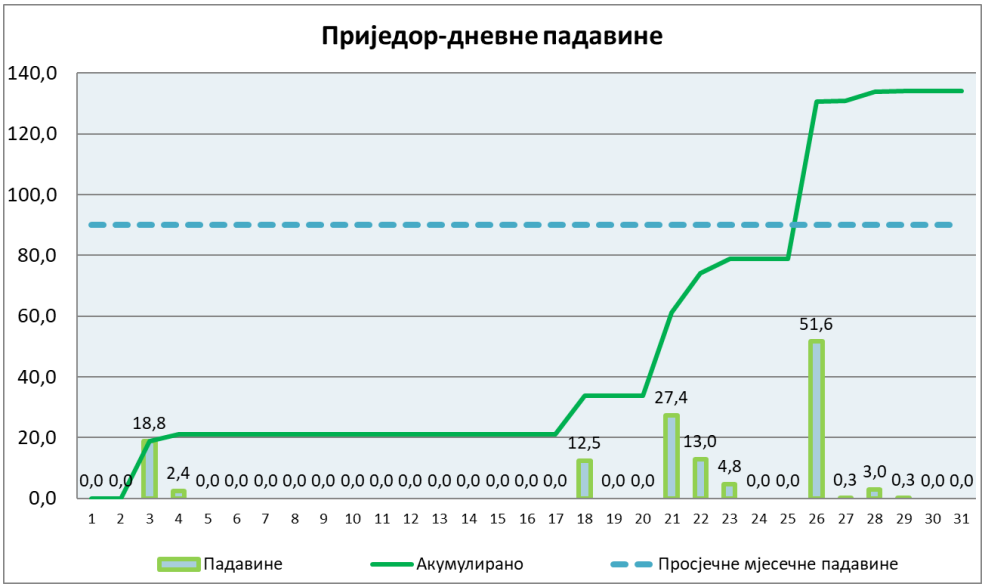
Приједор-дневне падавине
140,0
120,0
100,0
80,0
60,0
40,0
20,0
0,0
0,0 0,0 18,8 2,4 0,0 0,0 0,0 0,0 0,0 0,0 0,0 0,0 0,0 0,0 0,0 0,0 0,0 0,0 12,5 0,0 0,0 27,4 13,0 4,8 0,0 0,0 51,6 0,3 3,0 0,3 0,0 0,0
1 2 3 4 5 6 7 8 9 10 11 12 13 14 15 16 17 18 19 20 21 22 23 24 25 26 27 28 29 30 31
Падавине
Акумулирано
Просјечне мјесечне падавине

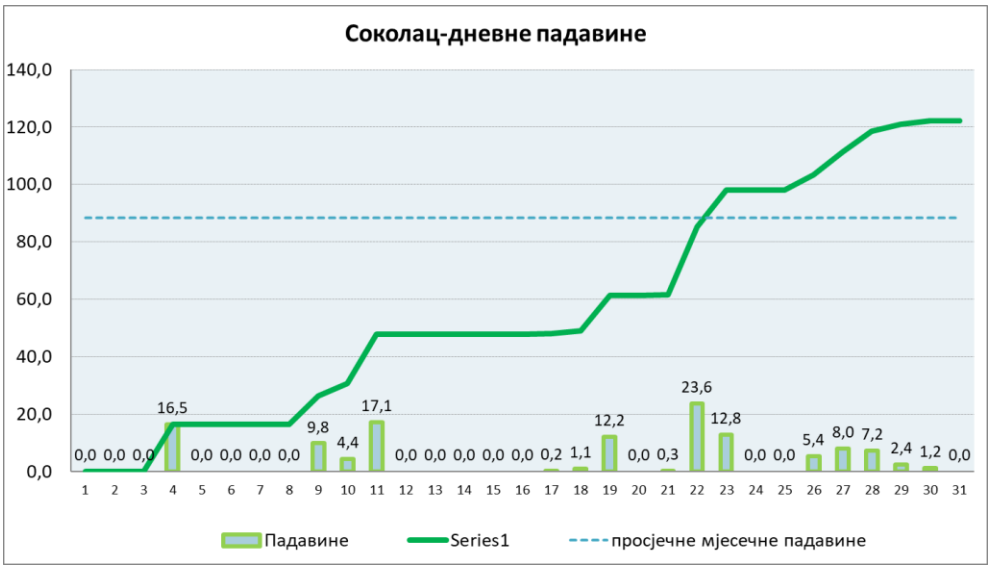
Соколац-дневне падавине
140,0
120,0
100,0
80,0
60,0
40,0
20,0
0,0
0,0 0,0 0,0 16,5 0,0 0,0 0,0 0,0 9,8 4,4 17,1 0,0 0,0 0,0 0,0 0,0 0,2 1,1 12,2 0,0 0,3 23,6 12,8 0,0 0,0 5,4 8,0 7,2 2,4 1,2 0,0
1 2 3 4 5 6 7 8 9 10 11 12 13 14 15 16 17 18 19 20 21 22 23 24 25 26 27 28 29 30 31
Падавине
Series1
просјечне мјесечне падавине

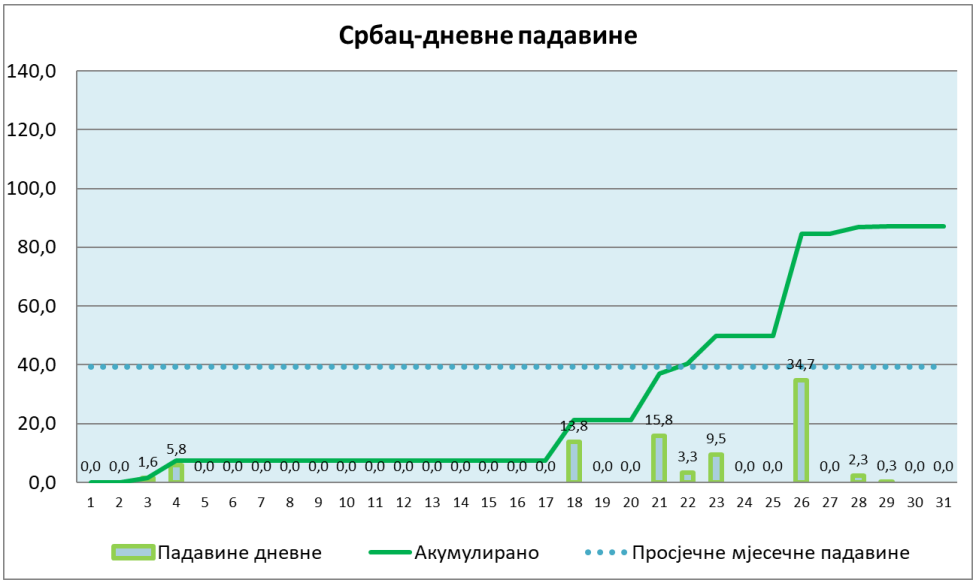
Србац-дневне падавине
140,0
120,0
100,0
80,0
60,0
40,0
20,0
0,0
0,0 0,0 1,6 5,8 0,0 0,0 0,0 0,0 0,0 0,0 0,0 0,0 0,0 0,0 0,0 0,0 0,0 13,8 0,0 0,0 15,8 3,3 9,5 0,0 0,0 34,7 0,0 2,3 0,3 0,0 0,0
1 2 3 4 5 6 7 8 9 10 11 12 13 14 15 16 17 18 19 20 21 22 23 24 25 26 27 28 29 30 31
Падавине дневне
Акумулирано
Просјечне мјесечне падавине

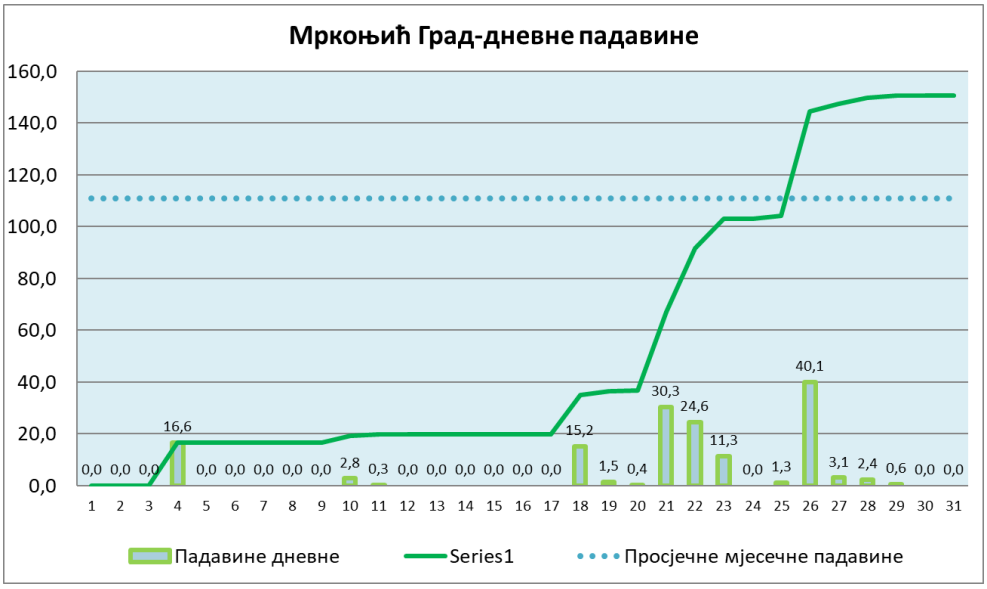
Мркоњић Град-дневне падавине
160,0
140,0
120,0
100,0
80,0
60,0
40,0
20,0
0,0
0,0 0,0 0,0 16,6 0,0 0,0 0,0 0,0 0,0 2,8 0,3 0,0 0,0 0,0 0,0 0,0 0,0 15,2 1,5 0,4 30,3 24,6 11,3 0,0 1,3 40,1 3,1 2,4 0,6 0,0 0,0
1 2 3 4 5 6 7 8 9 10 11 12 13 14 15 16 17 18 19 20 21 22 23 24 25 26 27 28 29 30 31
Падавине дневне
Series1
Просјечне мјесечне падавине

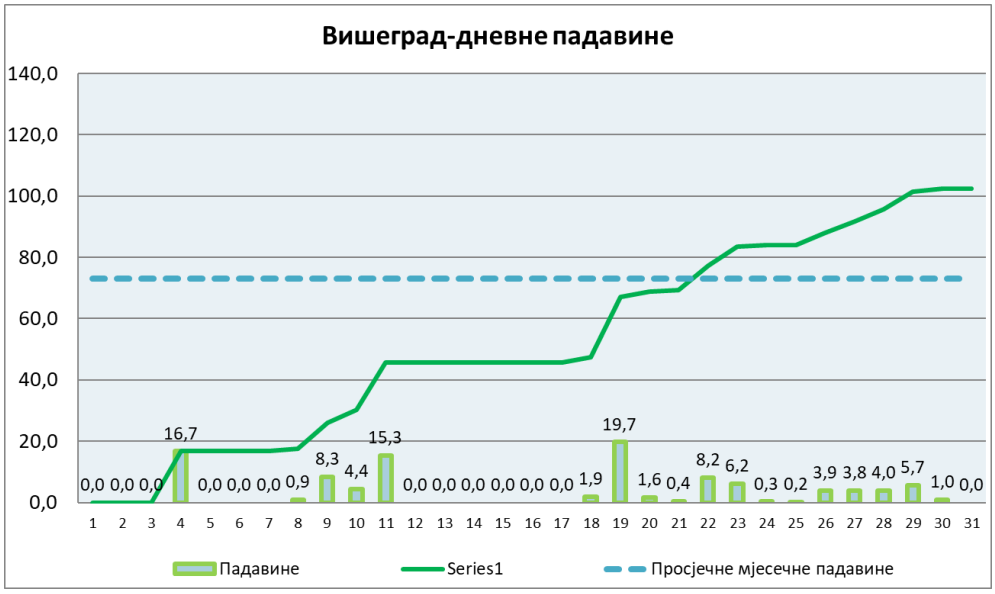
Вишеград-дневне падавине
140,0
120,0
100,0
80,0
60,0
40,0
20,0
0,0
0,0 0,0 0,0 16,7 0,0 0,0 0,0 0,9 8,3 4,4 15,3 0,0 0,0 0,0 0,0 0,0 0,0 1,9 19,7 1,6 0,4 8,2 6,2 0,3 0,2 3,9 3,8 4,0 5,7 1,0 0,0
1 2 3 4 5 6 7 8 9 10 11 12 13 14 15 16 17 18 19 20 21 22 23 24 25 26 27 28 29 30 31
Падавине
Series1
Просјечне мјесечне падавине

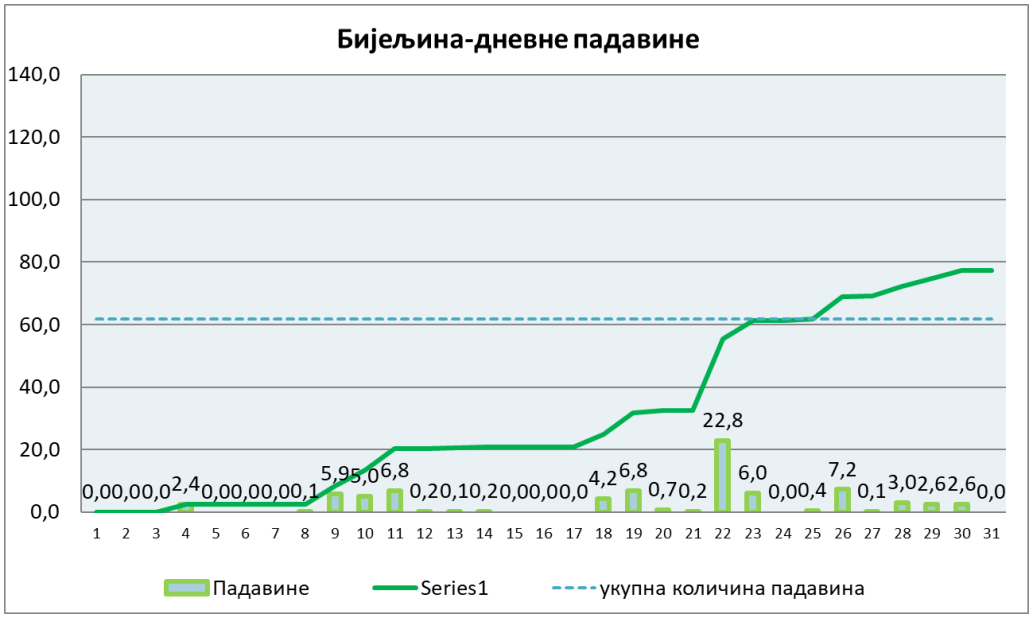
Бијељина-дневне падавине
140,0
120,0
100,0
80,0
60,0
40,0
20,0
0,0
0,0 0,0 0,0 2,4 0,0 0,0 0,0 0,1 5,9 5,0 6,8 0,2 0,1 0,2 0,0 0,0 0,0 4,2 6,8 0,7 0,2 22,8 6,0 0,0 0,4 7,2 0,1 3,0 2,6 2,6 0,0
1 2 3 4 5 6 7 8 9 10 11 12 13 14 15 16 17 18 19 20 21 22 23 24 25 26 27 28 29 30 31
Падавине
Series1
укупна количина падавина

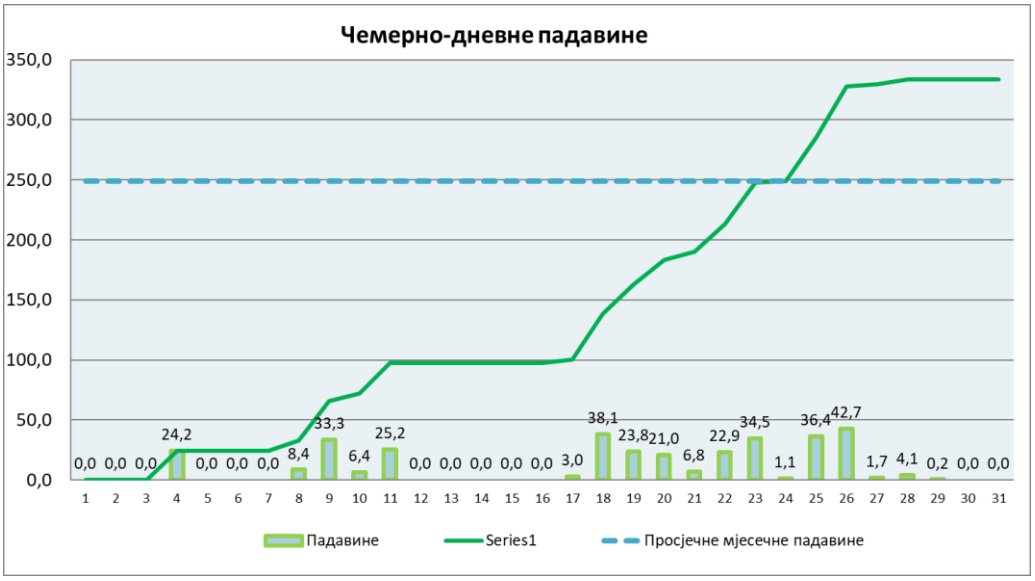
Чемерно-дневне падавине
350,0
300,0
250,0
200,0
150,0
100,0
50,0
0,0
0,0 0,0 0,0 24,2 0,0 0,0 0,0 8,4 33,3 6,4 25,2 0,0 0,0 0,0 0,0 0,0 3,0 38,1 23,8 21,0 6,8 22,9 34,5 1,1 36,4 42,7 1,7 4,1 0,2 0,0 0,0
1 2 3 4 5 6 7 8 9 10 11 12 13 14 15 16 17 18 19 20 21 22 23 24 25 26 27 28 29 30 31
Падавине
Series1
Просјечне мјесечне падавине

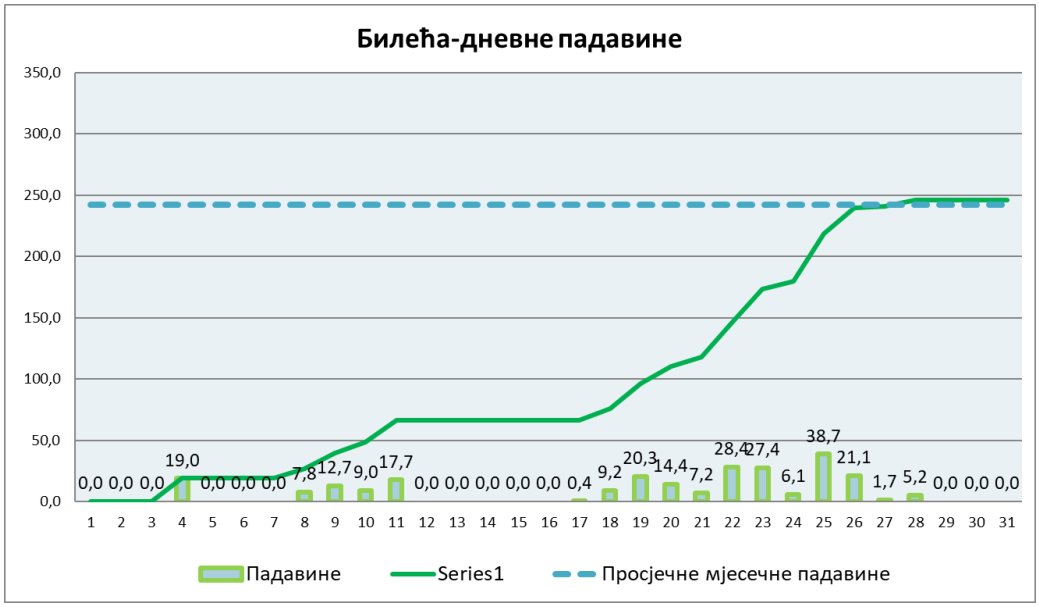
Билећа-дневне падавине
350,0
300,0
250,0
200,0
150,0
100,0
50,0
0,0
0,0 0,0 0,0 19,0 0,0 0,0 0,0 7,8 12,7 9,0 17,7 0,0 0,0 0,0 0,0 0,0 0,4 9,2 20,3 14,4 7,2 28,4 27,4 6,1 38,7 21,1 1,7 5,2 0,0 0,0 0,0
1 2 3 4 5 6 7 8 9 10 11 12 13 14 15 16 17 18 19 20 21 22 23 24 25 26 27 28 29 30 31
Падавине
Series1
Просјечне мјесечне падавине

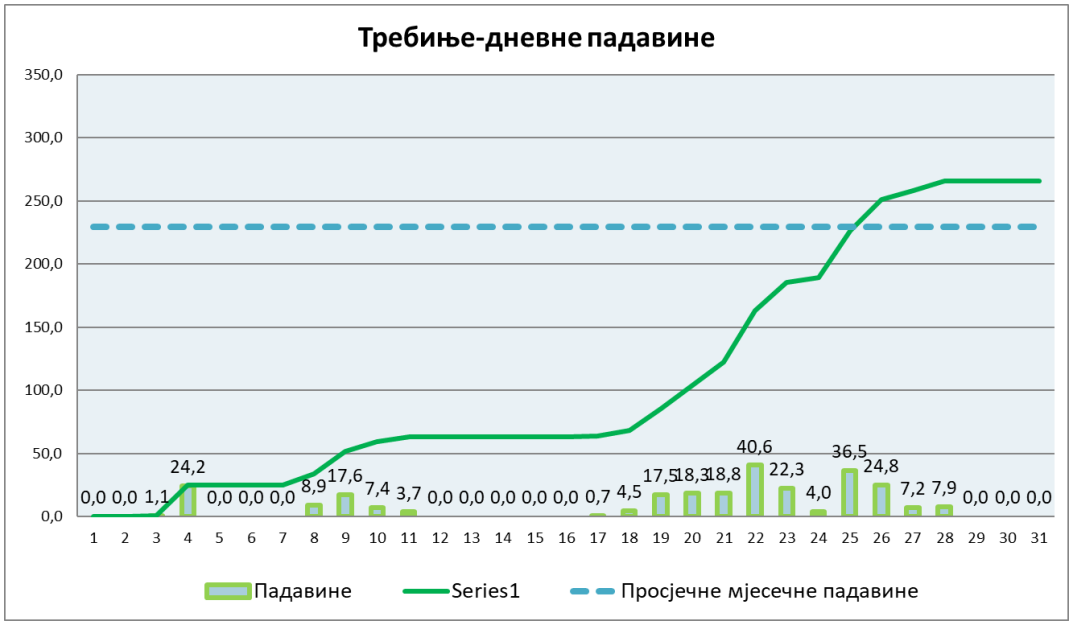
Требиње-дневне падавине
350,0
300,0
250,0
200,0
150,0
100,0
50,0
0,0
0,0 0,0 1,1 24,2 0,0 0,0 0,0 8,9 17,6 7,4 3,7 0,0 0,0 0,0 0,0 0,0 0,7 4,5 17,5 18,3 18,8 40,6 22,3 4,0 36,5 24,8 7,2 7,9 0,0 0,0 0,0
1 2 3 4 5 6 7 8 9 10 11 12 13 14 15 16 17 18 19 20 21 22 23 24 25 26 27 28 29 30 31
Падавине
Series1
Просјечне мјесечне падавине

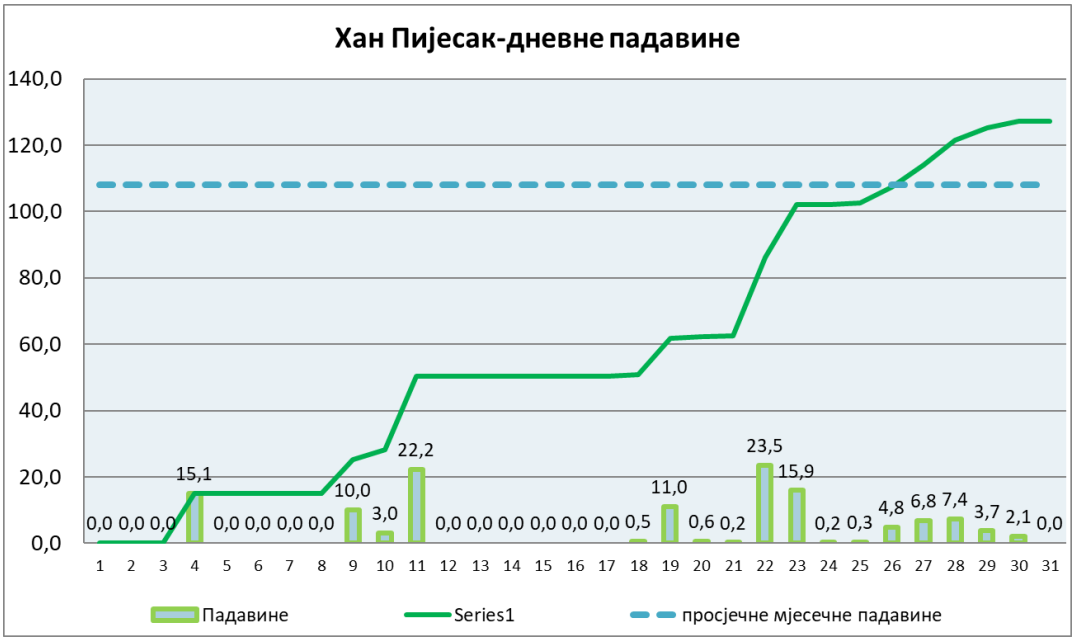
Хан Пијесак-дневне падавине
140,0
120,0
100,0
80,0
60,0
40,0
20,0
0,0
0,0 0,0 0,0 15,1 0,0 0,0 0,0 0,0 10,0 3,0 22,2 0,0 0,0 0,0 0,0 0,0 0,0 0,5 11,0 0,6 0,2 23,5 15,9 0,2 0,3 4,8 6,8 7,4 3,7 2,1 0,0
1 2 3 4 5 6 7 8 9 10 11 12 13 14 15 16 17 18 19 20 21 22 23 24 25 26 27 28 29 30 31
Падавине
Series1
просјечне мјесечне падавине

Средња месечна температура за новембар 2025. имала је највише вредности на југу, а најниже на планинама и у магловитим местима.

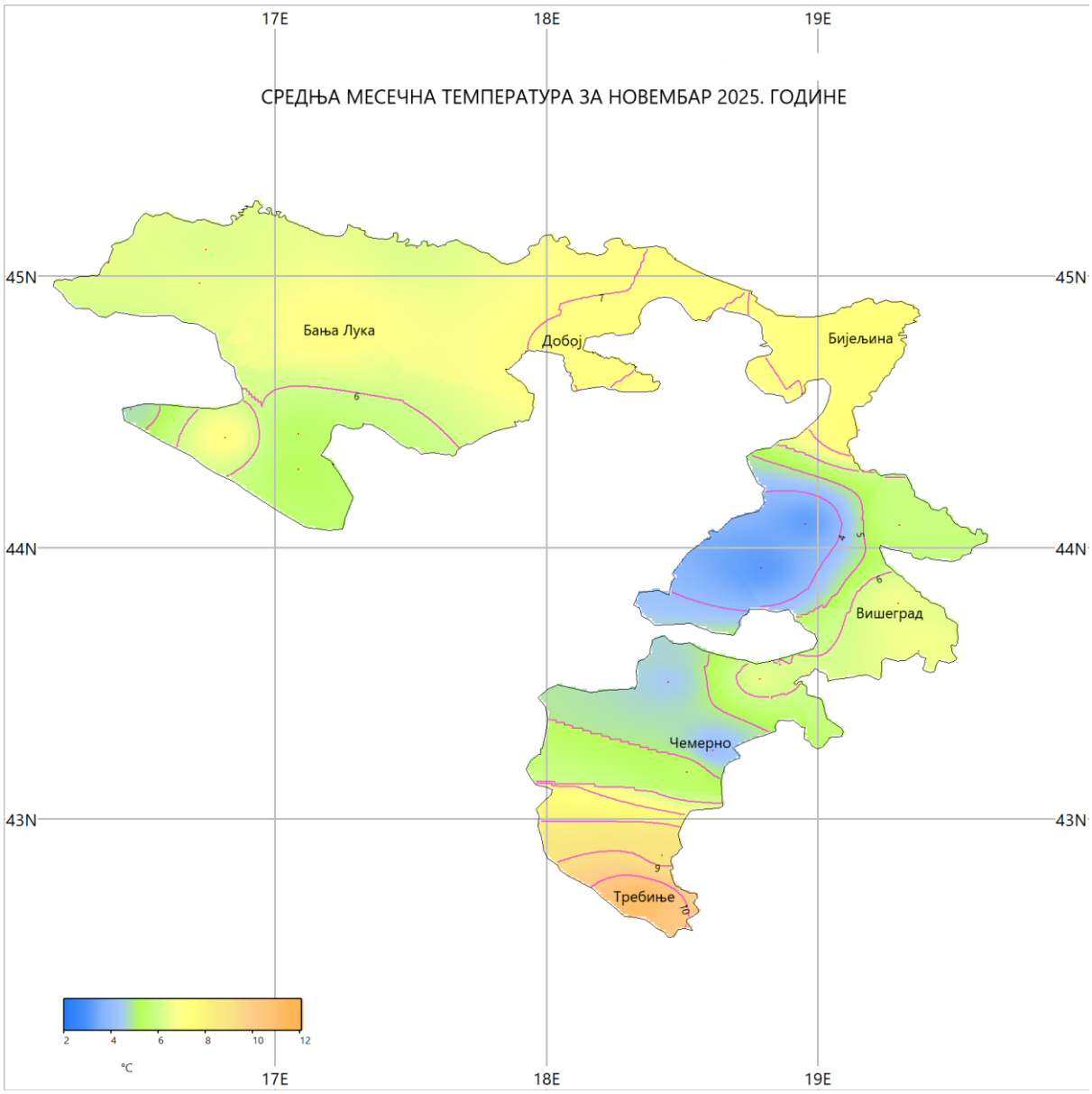

Средња месечна температура за новембар 2025. на метеоролошким станицама РХМЗ Републике Српске и просечне вредности за новембар. Средња месечна температура за новембар 2025. била је око или мало испод просека на већини станица.

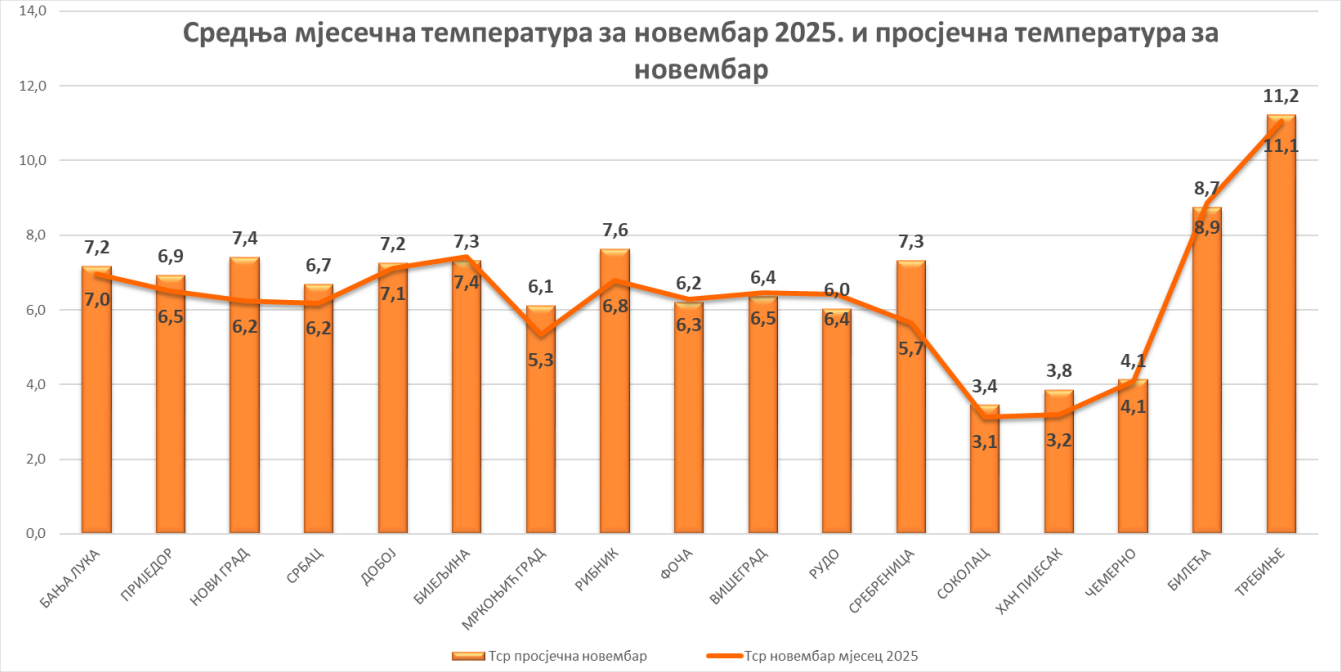

На следећим сликама је приказана средња минимална месечна и средња максимална месечна температура за новембар 2025. на метеоролошким станицама РХМЗ Републике Српске као и просечне вредности за новембар. Средња минимална температура била је мало изнад просека у местима са јутарњом маглом, у осталим пределима око или мало испод просека. Средња максимална температура је била око или мало испод просека по истоку, у осталим пределима око просека.

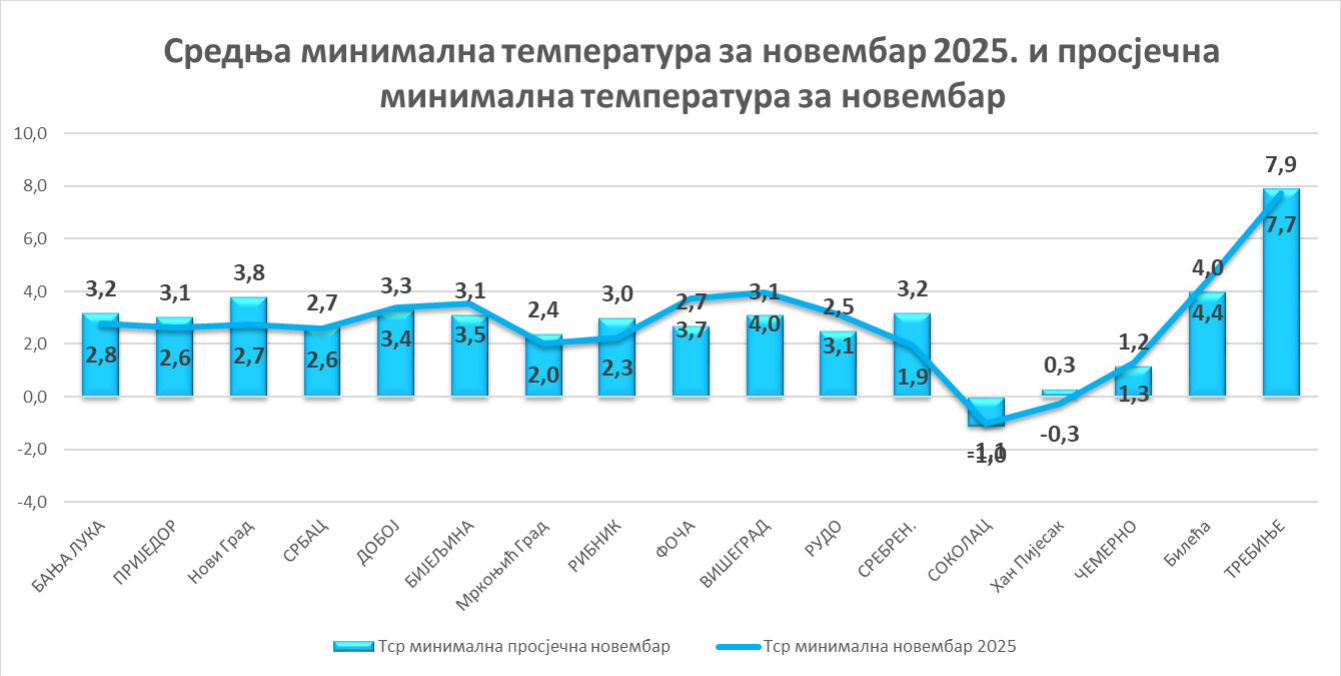

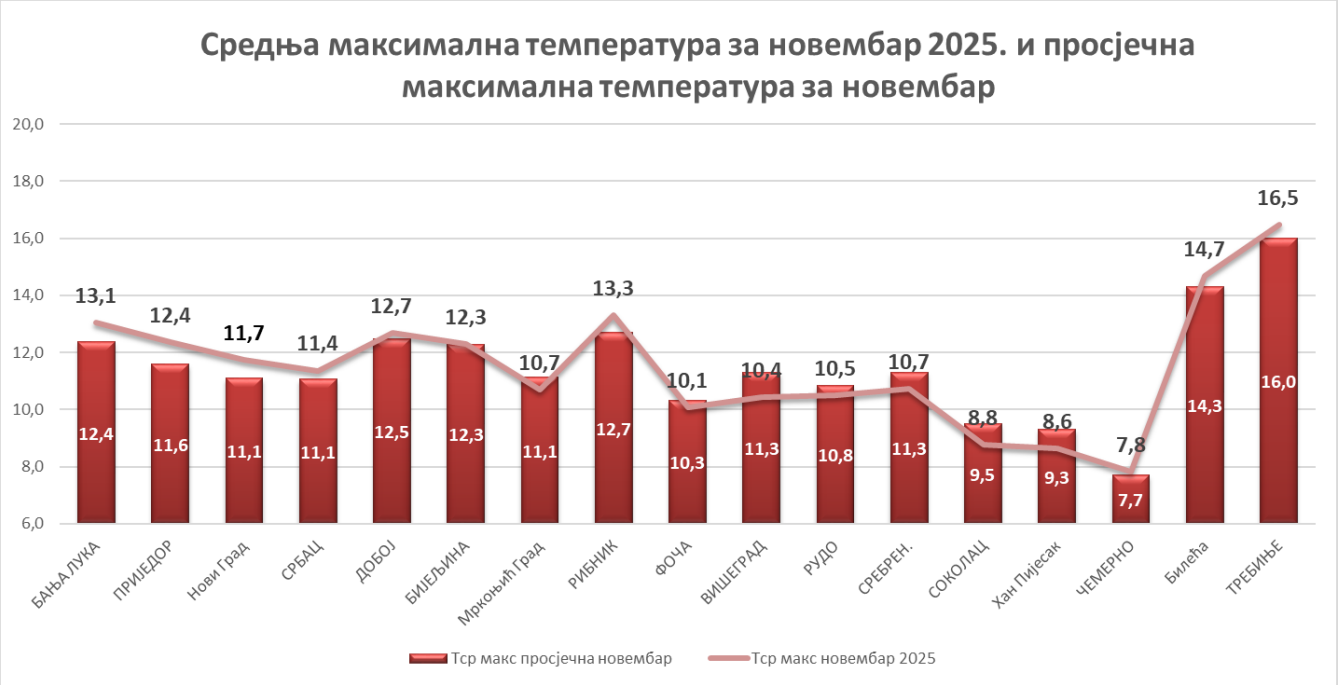

*просјеци се односе на период послије 1991.године

На следећим сликама приказан је месечни ход температуре за одређене градове у Републици Српској.

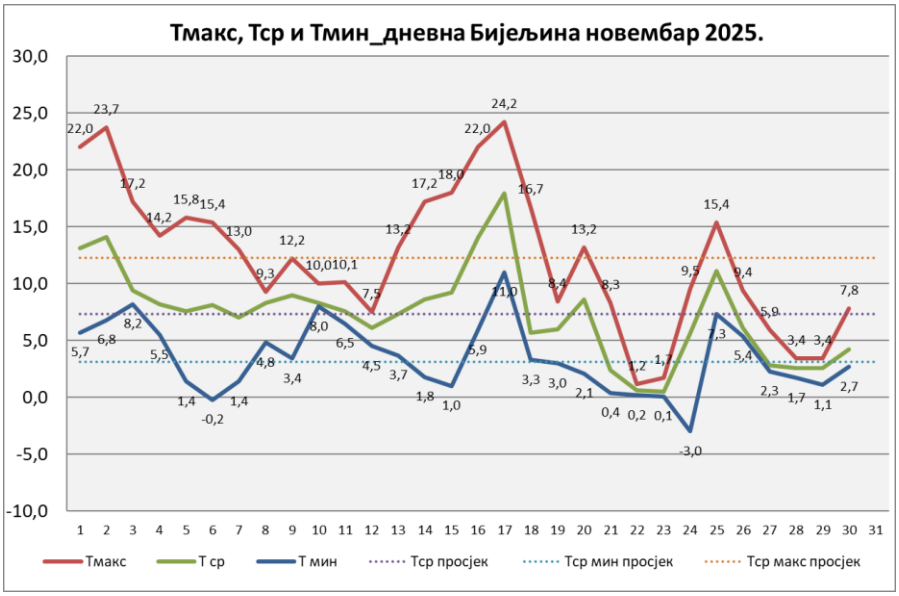
Тмакс, Тср и Тмин_дневна Бијељина новембар 2025.
Тмакс
Т ср
Т мин
Тср просјек
Тср мин просјек
Тср макс просјек

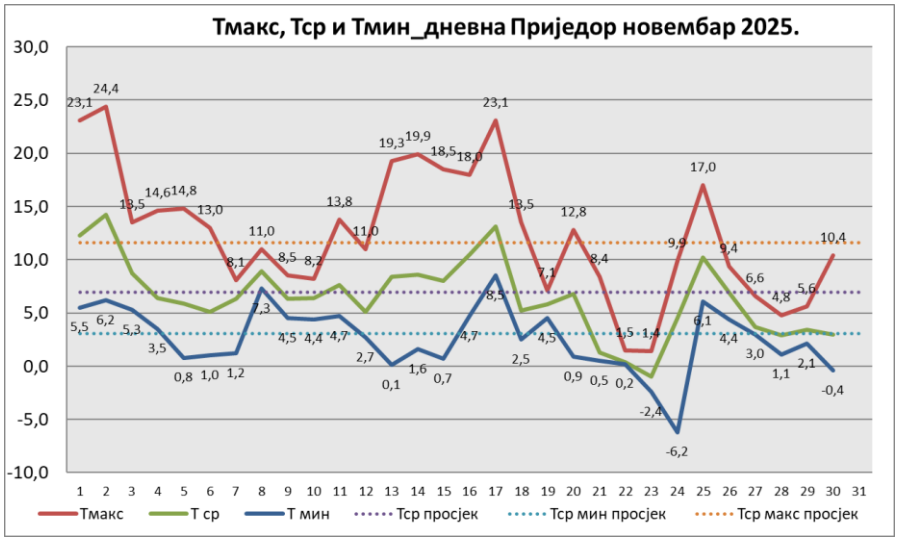
Тмакс, Тср и Тмин_дневна Приједор новембар 2025.
Тмакс
Т ср
Т мин
Тср просјек
Тср мин просјек
Тср макс просјек

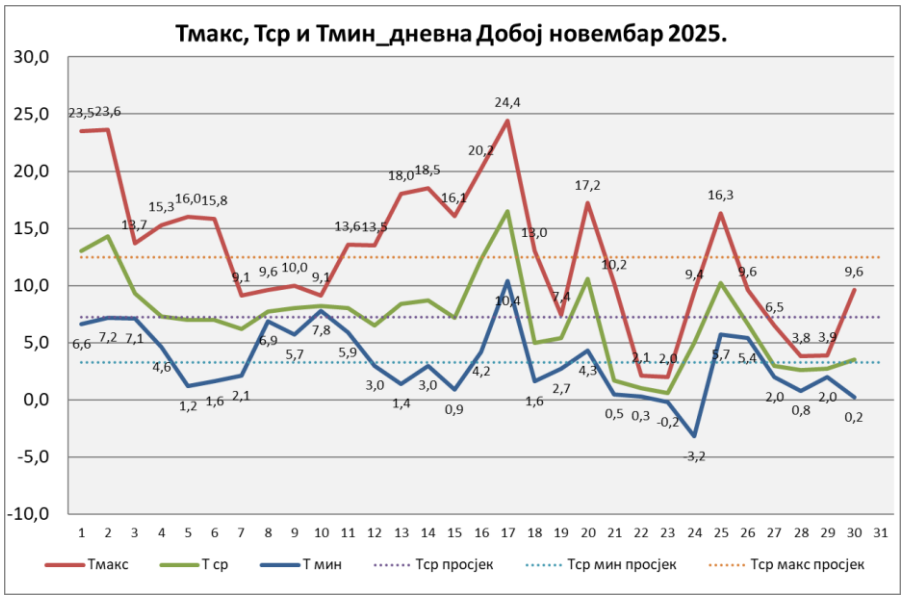
Тмакс, Тср и Тмин_дневна Добој новембар 2025.
Тмакс
Т ср
Т мин
Тср просјек
Тср мин просјек
Тср макс просјек

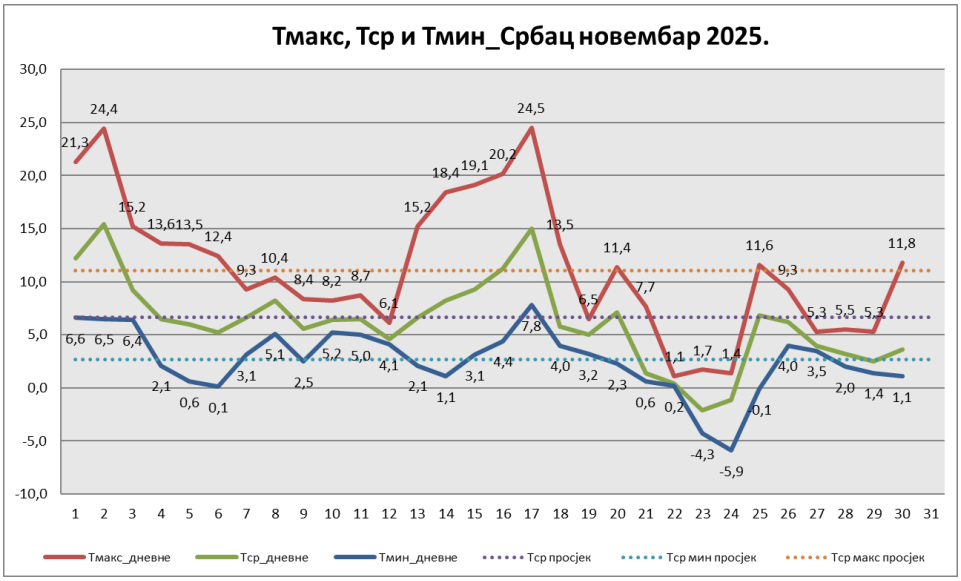
Тмакс, Тср и Тмин_Србац новембар 2025.
Тмакс_дневне
Тср_дневне
Тмин_дневне
Тср просјек
Тср мин просјек
Тср макс просјек

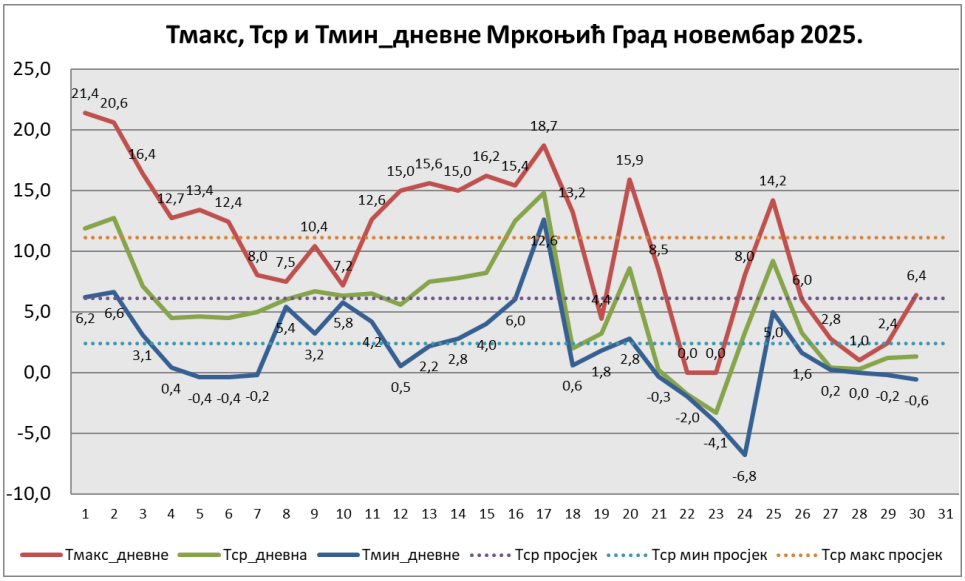
Тмакс, Тср и Тмин_дневне Мркоњић Град новембар 2025.
Тмакс_дневне
Тср_дневна
Тмин_дневне
Тср просјек
Тср мин просјек
Тср макс просјек

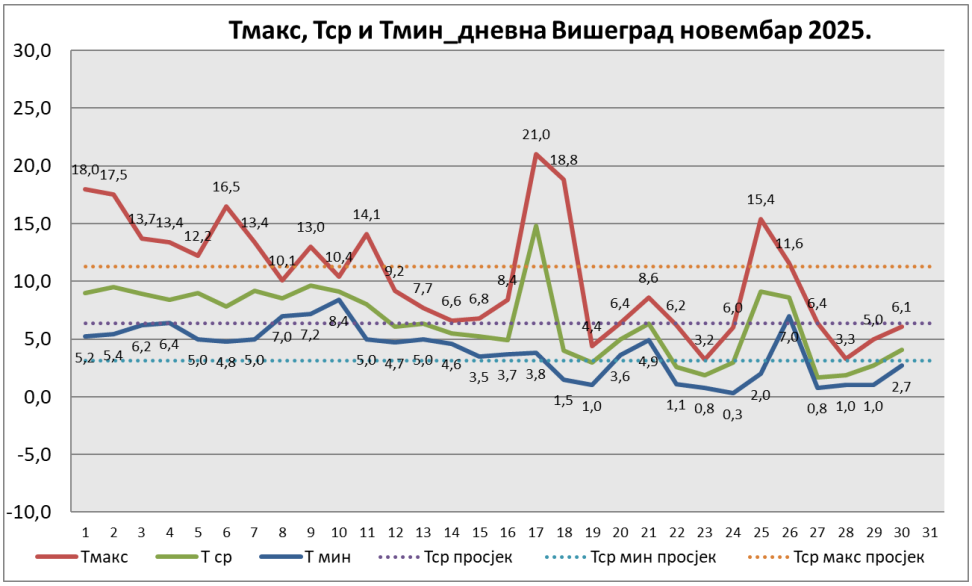
Тмакс, Тср и Тмин_дневна Вишеград новембар 2025.
Тмакс
Т ср
Т мин
Тср просјек
Тср мин просјек
Тср макс просјек

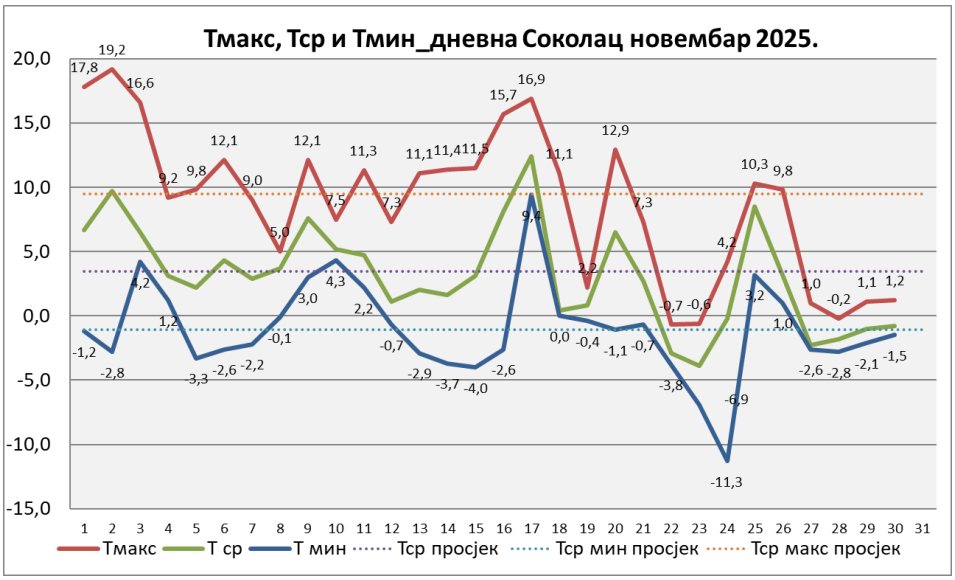
Тмакс, Тср и Тмин_дневна Соколац новембар 2025.
Тмакс
Т ср
Т мин
Тср просјек
Тср мин просјек
Тср макс просјек

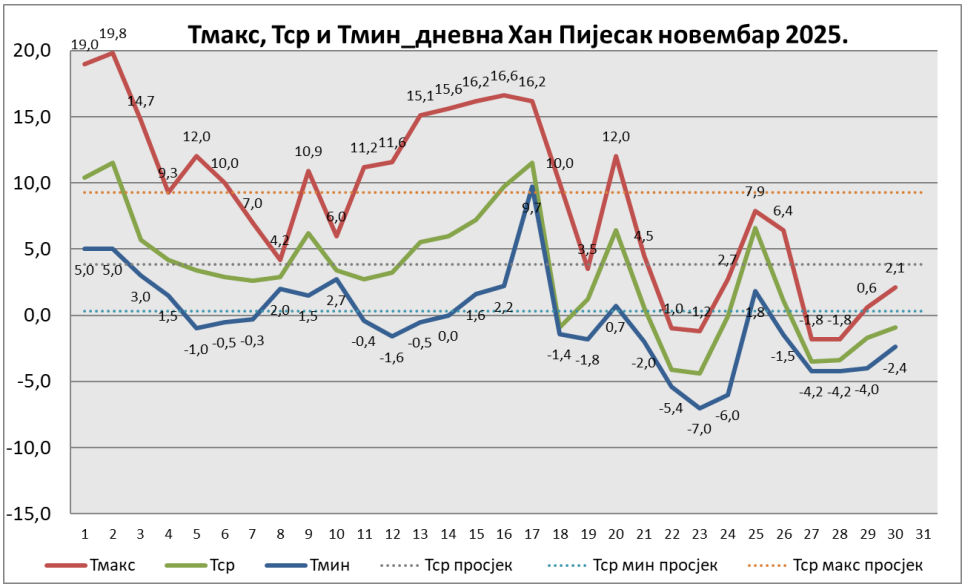
Тмакс, Тср и Тмин_дневна Хан Пијесак новембар 2025.
Тмакс
Тср
Тмин
Тср просјек
Тср мин просјек
Тср макс просјек

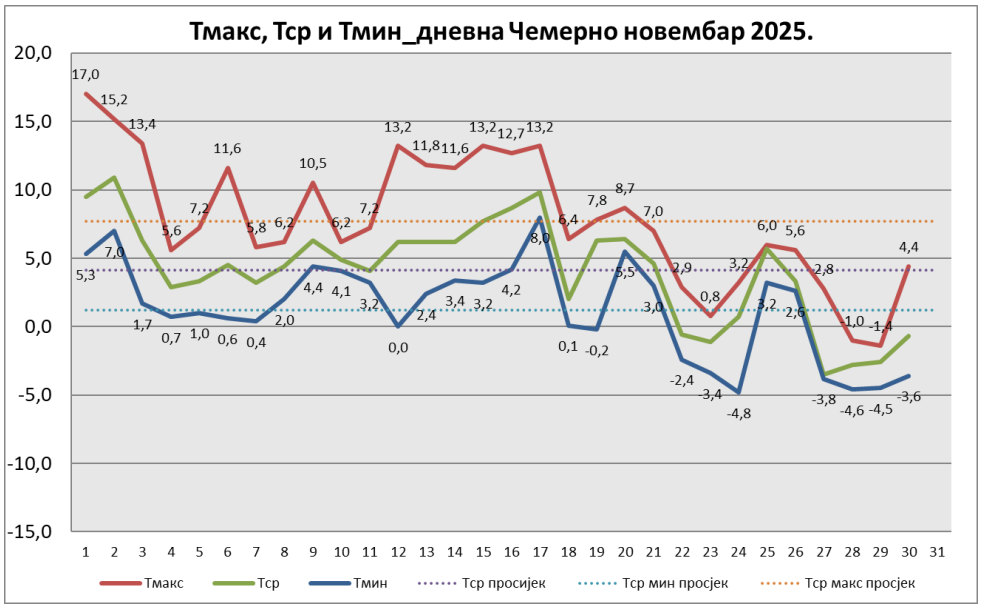
Тмакс, Тср и Тмин_дневна Чемерно новембар 2025.
Тмакс
Тср
Тмин
Тср просјек
Тср мин просјек
Тср макс просјек

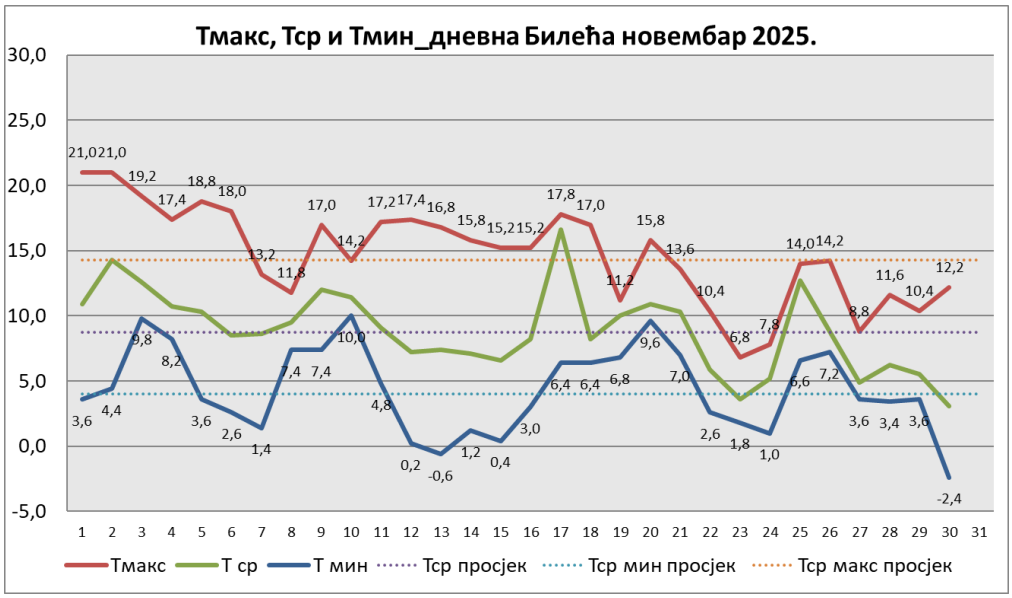
Тмакс, Тср и Тмин_дневна Билећа новембар 2025.
Тмакс
Т ср
Т мин
Тср просјек
Тср мин просјек
Тср макс просјек

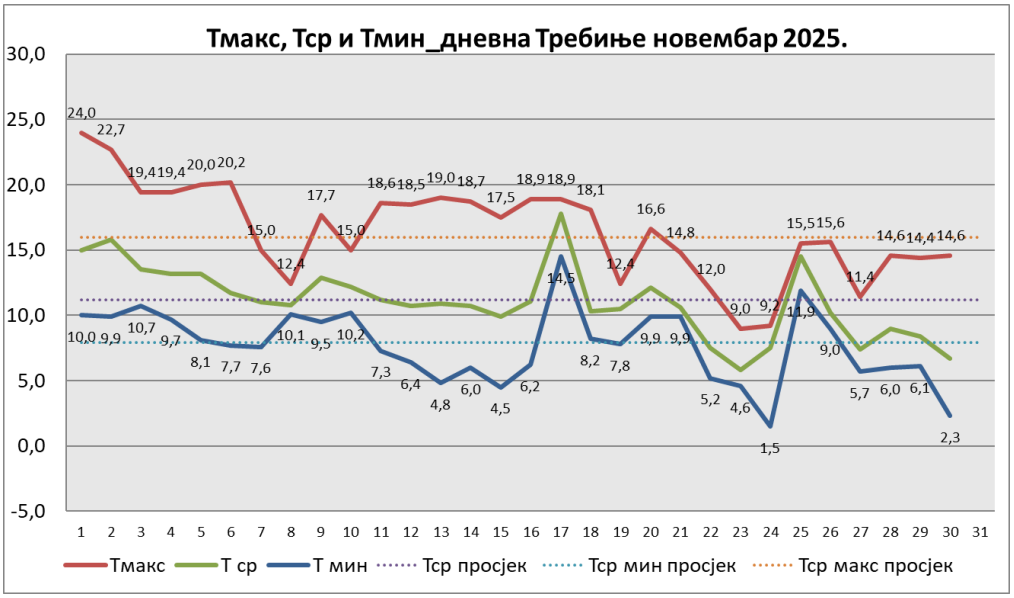
Тмакс, Тср и Тмин_дневна Требиње новембар 2025.
Тмакс
Т ср
Т мин
Тср просјек
Тср мин просјек
Тср макс просјек